


# 1. SITUAȚIA TERITORIAL - ADMINISTRATIVĂ

## 1.1. Elemente de identificare a ocolului silvic

 Fondul forestier proprietate publică a statului gospodărit de Ocolul Silvic (O.S.) Groșii Țibleșului, este constituit din trei unități de producție (U.P.).

Sediul ocolului silvic se află în comuna Groșii Țibleșului.

Principalele căi de acces în zona ocolului, o formează drumul național D.J. 171A, Târgu Lăpuș – Groșii Țibleșului.

### 1.1.1. Repartizarea fondului forestier pe unități teritorial - administrative

Tabelul 1.1.1.1.

Unitatea de producție		Județul	Unitatea teritorial - administrativă	Supraf. [ ha ]	Distanța medie, în km, până la ...	
Nr.	Denumire				Ocol	Gara C.F.R.
V	Minghet	Maramureș	Suciu de Sus	159,37	8	50
			Lăpuș	11,53	17	73
			Groșii Țibleșului	2898,20	8	65
			Ieud	2,28	19	75
			Dragomirești	0,52	19	75
VI	Țibleș	Maramureș	Groșii Țibleșului	4626,70	10	63
VII	Suciuri	Bistrița-Năsăud	Negrilești	34,50	17	60
		Maramureș	Suciu de Sus	2415,48	11	56
			Târgu Lăpuș	300,52	30	43
Total O.S.				10449,10	*	*

Coordonatele Stereo 70 ale fondului forestier proprietate publică a statului administrat de O.S. Groșii Țibleșului, sunt prezentate la nivel de unități de producție.

Coordonatele Stereo 70 ale principalelor puncte perimetrare ale siturilor Natura 2000 și a rezervațiilor naturale (porțiunea ce se suprapune peste fondul forestier din O.S. Groșii Țibleșului) sunt prezentate la U.P. VI Țibleș, în cadrul căruia sunt prezente.

Fondul forestier al O.S. Groșii Țibleșului include, conform Rețelei ecologice europene Natura 2000, o parte din aria de protecție specială **ROSCI0411 Groșii Țibleșului**.

Rezervația naturală (Arcer - Țibleș - Bran) de pe teritoriul O.S. Groșii Țibleșului, are drept cadru legal de funcționare Legea nr. 5/2000, privind aprobarea Planului de amenajare a teritoriului național – secțiunea a III-a, Zone protejate.

Baza legală de administrare este următoarea :

- Legea nr.5/ 6.03.2000 privind aprobarea Planului de amenajare a teritoriului național – Secțiunea a III-a - Zone Protejate ;

- Ordonanța de Urgență a Guvernului nr. 236/24.11.2000, privind regimul ariilor naturale protejate, conservarea habitatelor naturale, a florei și faunei sălbatice, aprobată cu modificări și completări prin Legea nr. 462/ 18.07.2001;

- Hotărârea Guvernului nr.230/ 4.03.2003 privind delimitarea rezervațiilor biosferei, parcurilor naționale și parcurilor naturale și constituirea administrațiilor acestora;

În cadrul O.S. Groșii Țibleșului, este cuprinsă teritorial Rezervația naturală Arcer - Țibleș Bran;

Rezervația se suprapune teritorial parțial, cu situl de importanță comunitară Natura 2000, pe suprafața de 14,13 ha.


## 1.2. Vecinătăți, limite, hotare

*Tabelul 1.2.1.*

Pct. car-din.	Vecinătăți	L i m i t e		H o t a r e *
		Felul	Denumirea	
<i>V e s t</i>	O.S. Tg. Lăpuș O.S. Strâmbu Băiuț	naturală	Vârful Livezii, Culmea Lighet, Vârful Lighet, Vârful Mireșu, Culmea Mireșului, Obcina Minghetului	<b>Fond forestier</b> (proprietate publică a statului, proprietate publică a persoanelor juridice, fond forestier proprietate privată a persoanelor fizice); <b>Fond agricol</b> <b>Râuri</b>
<i>N o r d</i>	O.S. Strâmbu Băiuț O.S. Dragomirești	naturală	Râul Țibleș, Culmea Minghet, Vârful Minghet, Culmea Măgura Cârligăturii, Culmea Ștevioarei, Culmea Tomnatec, Vârful Groapa, Vârful Șatrița,	
<i>E s t</i>	O.S.Beclean O.S. Someș Țibleș O.S. Dragomirești	naturală	Vârful Râpău, Culmea Râpău, Vârful Cornii, Culmea Agrieșului, Culmea Brezei, Vârful BreazaCulmea Prelucilor, Vârful Arcer, Păș. Grădinița Feței Dl. dintre Ape, Obcina Frăsineilor, Culmea Hudeasa, Vârful Frăsinei Culmea Țibleșului, Vârful Țibleș,ul Mic	
<i>S u d</i>	O.S.Beclean O.S. Tg. Lăpuș	naturală	Culmea Brezei, Vârful Breaza, Vârful Pic. Zimbrului, Vârful Păltiniș, Vârful Hobanu, Vârful Tăurilor, Vârful Râpău Dl. Văsăii, Culmea Boiereni, Vârful Aruncaș, Vârful Livezii	

\* Atunci când fondul forestier se învecinează cu alte folosințe (pășuni, fânețe, etc.), limita acestuia este reprezentată de liziera pădurii, marcată prin semne convenționale, borne de hotar și, uneori, șanțuri. Când fondul forestier se învecinează cu păduri gospodărite de alte ocoale silvice, delimitarea s-a făcut cu semne convenționale și borne, iar în situația vecinătății cu păduri private, limitele sunt marcate prin semne convenționale – limită de fond forestier proprietate publică de stat, borne de hotar, dar și alte marcaje/semne făcute, cu vopsea galbenă, atât de către ocolul silvic cât și de către proprietari.

## 1.3. Administrarea fondului forestier

 Prin reconstituirea dreptului de proprietate în baza legilor fondului funciar, tipul de proprietate asupra fondului forestier s-a diversificat. Astfel, pădurile de pe teritoriul ocolului silvic în studiu, prezintă următoarele tipuri de proprietat :

- proprietate a statului - fondul forestier proprietate publică a statului;

- proprietate privată - fondul forestier proprietate privată a persoanelor fizice și juridice din zonă.

### 1.3.1. Administrarea fondului forestier proprietate publică a statului

Fondul forestier proprietate publică a statului, în suprafață de 10449,10 ha, este gospodărit de către Direcția Silvică Maramureș, din cadrul Regiei Naționale a Pădurilor - „Romsilva”, prin O.S. Groșii Țibleșului.

### 1.3.2. Administrarea fondului forestier aparținând altor deținători

#### 1.3.2.0. Situația fondului forestier aparținând altor deținători

Tabelul 1.3.2.0.1.

Proprietarii actuali	Lege * / Proprietar					U. P.	Supraf. retroced. perioada 2007-2016 [ ha ]
	Legea Nr.18/1991	Legea 1/2000		Legea 247/2005			
		Pers. fizice	Pers. juridice	Pers. fizice	Pers. juridice		
Persoane fizice și juridice	13,08**	85,95**	536,70**	-	-	V	758,28
	-	33,76	-	6,35	82,44		
	-	3,01	-	-	215,65	VI	218,66
	54,98**	662,56**	-	-	-	VII	1685,39
	2,1	283,76	-	114,43	567,56		
Total persoane fizice și juridice	68,06**	748,51**	536,70**	120,78	865,65	*	2662,33
	2,1	320,53	-				
Total O.S.	68,06**	748,51**	536,70**	120,78	865,65	*	2662,33
	2,1	320,53	-				

\*\* Suprafețe puse în posesie până la amenajarea precedentă.

Situația reconstituirii dreptului de proprietate a persoanelor fizice, în baza legilor fondului funciar, este prezentată în detaliu, în amenajamentele unităților de producție. Pe hărțile de amenajament sunt figurate (materializate) și aceste suprafețe (la nivel de parcelă) dar fără detalii asupra caracteristicilor structurale.

#### 1.3.2.1. Administrarea fondului forestier proprietate privată

Fondul forestier proprietate privată, constituit în baza Legilor nr.18/1991, nr.1/2000 și nr.247/2005 (tabelul 1.3.2.0.1.) este administrat în mare parte de către Ocolul Silvic Groșii Țibleșului, iar o parte este administrată de proprietari având contracte de pază cu O.S. Groșii Țibleșului.

## 1.4. Terenuri acoperite cu vegetație forestieră, situate în afara fondului forestier

În afara fondului forestier proprietate publică a statului, proprietate publică a diverșilor deținători, sau proprietate privată, mai există vegetație forestieră formată din

\* Felul documentelor și nr. acestora, ca și suprafața u.a. în care s-au făcut punerile în posesie, sunt redată, pe proprietari, în tabelele 1 E din amenajamentele U.P..

arbori izolați, pâlcuri de arbori, alinamente de-a lungul drumurilor, sau mici pâlcuri în preajma izvoarelor de apă potabilă, pășuni parțial împădurite, vegetație dispersată în cuprinsul proprietăților particulare sau limitrofă pădurilor. Din cauza dispersării acestei vegetații, nu se poate prezenta o situație cu suprafețele ocupate.

### **1.5. Specificul regiunii sub raportul factorilor social - economici**



Teritoriul O.S. Groșii Țibleșului, nu este caracterizat printr-o mare complexitate a factorilor social-economici, fapt determinat de situarea ocolului într-o zonă preponderent montană.

Trăsătura caracteristică a zonei, este dată de prezența aproape în exclusivitate, a așezărilor rurale de formă alungită (înguste și foarte lungi) ce au o răspândire relativ uniformă de-a lungul principalelor cursuri de apă, dar și pe afluenții acestora, aici localitățile având dimensiuni mici – cătune. Cunoașterea și utilizarea de către localnici a particularităților reliefului, a făcut ca așezările să fie instalate în obârșii de văi, pe conuri de dejecție, pe interfluvii ceva mai adăpostite, foarte rar pe suprafețe structurale din profilul versanților, dar întotdeauna în apropierea surselor de apă (izvoare, ape freatice).

Ocupația de bază a majorității locuitorilor, este creșterea animalelor și mai puțin agricultura. Aceste activități sunt practicate, totuși la o scară redusă, în general pentru nevoile personale, mai puțin pentru valorificarea produselor agro-zootehnice obținute. O bună parte a locuitorilor, lucrează în întreprinderile industriale mici și mijlocii (majoritatea întreprinderi private) din zona Târgu Lăpuș.


Turismul valorifică mai puțin fondul turistic natural, bazându-se mai ales pe fondul turistic antropic – monumente istorice, de arhitectură, de artă, mănăstirile, bisericile, muzeele, diversele manifestări culturale, obiectivele etnografice și folclorice din numeroasele localități rurale. În general, se practică *turismul cultural* (cel al mănăstirilor din zonă, al muzeelor, cel științific, artistic, etnografic-folcloric) ca și *turismul sportiv* (mai ales vânătoarea și pescuitul).

*Având în vedere specificul acestor zone, gospodărirea pădurilor trebuie să răspundă cerințelor socio-economice, factorilor de influență și obiectivelor ce trebuie să le îndeplinească.*




## **2. ORGANIZAREA TERITORIULUI**

### **2.1. Constituirea ocolului și a unităților de producție**

 Ocolul Silvic Groșii Țibleșului, în forma actuală (trei unități de producție, cu numerele și denumirile actuale) s-a constituit la amenajarea din anul 1997. La actuala amenajare nu au intervenit modificări ale limitelor teritoriale, numărului și denumirii unităților de producție, în conformitate cu procesul verbal întocmit la Conferința I de amenajare din 08.06.2016

Cele trei unități de producție au limite naturale evidente, condiții naturale relativ omogene.

### **2.2. Constituirea și materializarea parcellarului și subparcellarului**

 Fiecare unitate de producție este împărțită în parcele delimitate prin limite naturale (culmi, văi) și artificiale (drumuri publice) sau în cazul vecinătății cu alte folosințe (pășuni, fânețe, terenuri arabile etc.) de conturul/liziera pădurii.

Limitele cu fondul forestier proprietate privată, constituit prin reconstituirea dreptului de proprietate în baza legilor fondului funciar, sunt materializate prin borne și marcaje cu vopsea roșie - spre fondul forestier proprietate publică de stat și cu vopsea de alte culori (galbenă sau albă) - spre fondul forestier aparținând altor deținători.

Bornele sunt confecționate din piatră naturală cioplită și din beton. Bornele corespunzătoare suprafețelor retrocedate în cadrul legilor fondului funciar, s-au păstrat cu numerele existente la amenajarea precedentă, totodată stabilindu-se acolo unde a fost cazul, borne noi la limita cu pădurile particulare.

S-a păstrat în cea mai mare parte, parcellarul existent la amenajarea anterioară (din anul 2006), inclusiv numerotarea acestuia, modificări intervenind la parcelele care au fost retrocedate integral proprietarilor (fapt ce a făcut ca acestea să fie radiate din amenajament, dar pe hărțile amenajistice sunt figurate și numerotate și acestea).

Materializarea în teren a parcellarului, a limitelor fondului forestier proprietate publică de stat și recondiționarea bornelor s-a făcut de către personalul de teren al ocolului silvic.

Subparcellarul a rămas același sau a suferit modificări în raport cu situația existentă în teren și cu prevederile normelor tehnice în vigoare, referitoare la constituirea subparcellarului. Materializarea subparcellarului s-a făcut de către echipa de proiectare.

Atât parcellarul cât și subparcellarul au fost materializate cu vopsea roșie de ulei, utilizându-se semnele prevăzute de normativele silvice în vigoare.

Parcellarul este figurat pe hărțile de amenajament la scara 1:20.000 (hărțile U.P.) și 1:50.000 (harta S.G.) iar subparcellarul numai pe cele la scara 1:20.000.

### 2.2.1. Situația parcelarului și a subparcelarului

Tabelul 2.2.1.1.

Ame- naja- mentul din anul ...	U. P.	Supraf. fondului forestier [ ha ]	P a r c e l e				S u b p a r c e l e				Bor- ne
			Nr.	Suprafața [ha]			Nr.	Suprafața [ha]			
				medie	maximă	minimă		medie	maximă	minimă	
1967	V	3698,20	139	26,61	77,40	1,80	278	13,30	52,10	0,10	-
	VI	4956,00	182	27,23	-	-	390	12,71	-	-	-
O.S.		8654,20	321	26,96	77,40	1,80	668	12,96	52,10	0,10	-
1976	V	3759,00	140	26,85	76,80	1,70	305	12,32	52,10	0,10	-
	VI	4967,40	185	26,85	-	-	454	10,94	-	-	-
O.S.		8726,40	325	26,85	76,80	1,70	759	11,50	52,10	0,10	-
1986	V	3773,10	141	26,76	76,70	0,60	393	9,60	52,90	0,10	-
	VI	4995,90	190	26,29	-	-	542	9,22	-	-	-
O.S.		8769,00	331	26,49	76,70	0,60	935	9,38	52,90	0,10	-
1996	V	3768,50	144	26,17	76,20	0,20	434	8,68	61,10	0,10	-
	VI	5003,20	189	26,47	51,80	0,30	653	7,66	45,90	0,30	-
O.S.		8771,70	333	26,34	76,20	0,20	1087	8,07	61,10	0,10	-
2007	V	3191,50	133	23,58	76,50	0,10	438	7,16	61,40	0,10	270
	VI	4825,10	187	25,80	47,90	0,20	574	8,41	44,90	0,30	334
	VII	3724,70	307	12,13	56,60	0,30	641	5,81	51,40	0,10	612
O.S.		11741,30	627	18,64	76,50	0,10	1653	7,07	61,40	0,10	1216
2017	V	3071,90	137	22,42	80,37	0,05	427	7,19	54,90	0,05	309
	VI	4626,70	182	25,42	54,41	0,20	581	7,96	44,73	0,01	271
	VII	2750,50	269	10,22	41,04	0,10	558	4,93	52,53	0,07	1118
O.S.		10449,10	588	17,77	80,37	0,05	1566	6,67	54,90	0,01	1698

Numărul de borne de la amenajarea actuală, nu le include și pe cele ce delimitează numai fondul forestier proprietate privată a persoanelor fizice.

### 2.3. Baza cartografică folosită. Metode și procedee de ridicare în plan utilizate pentru reambularea bazei cartografice.

**P**entru determinarea suprafețelor și realizarea matrițelor U.P., s-au folosit 63 planuri de bază (trapeze) la scara 1:5.000, evidențiate în tabelul 2.3.1.1.

### 2.3.1. Planuri de bază (trapeze) utilizate

Tabelul 2.3.1.1.

Nr.	T R A P E Z	U. P. [ ha ]			Total ( ha )
		V	VI	VII	
1	L-34-24-D-b-3-II	-	-	12,13	12,13
2	L-34-24-D-b-3-IV	-	-	125,43	125,43
3	L-34-24-D-b-4-I	-	-	53,02	53,02
4	L-34-24-D-b-4-II	14,26	-	19,66	33,92
5	L-34-24-D-b-4-III	-	-	78,17	78,17
6	L-34-24-D-b-4-IV	-	-	98,29	98,29
7	L-34-24-D-d-1-II	-	-	94,45	94,45
8	L-34-24-D-d-1-IV	-	-	3,13	3,13
9	L-34-24-D-d-2-I	-	-	140,88	140,88
10	L-34-24-D-d-2-II	-	-	111,46	111,46
11	L-34-24-D-d-2-III	-	-	18,58	18,58
12	L-34-24-D-d-2-IV	-	-	80,83	80,83
13	L-35-13-A-a-4-IV	130,29	-	-	130,29
14	L-35-13-A-b-3-III	455,64	-	-	455,64
15	L-35-13-A-b-3-IV	73,50	-	-	73,50
16	L-35-13-A-c-2-I	0,70	-	-	0,70
17	L-35-13-A-c-2-II	409,58	-	-	409,58
18	L-35-13-A-c-2-III	29,82	-	-	29,82
19	L-35-13-A-c-2-IV	327,74	15,64	-	343,38
20	L-35-13-A-c-4-I	24,87	-	-	24,87
21	L-35-13-A-c-4-II	19,02	58,87	-	77,89
22	L-35-13-A-c-4-III	5,60	87,60	-	93,20
23	L-35-13-A-c-4-IV	-	96,27	-	96,27
24	L-35-13-A-d-1-I	544,59	-	-	544,59
25	L-35-13-A-d-1-II	457,40	-	-	457,40
26	L-35-13-A-d-1-III	238,85	305,95	-	544,80
27	L-35-13-A-d-1-IV	156,27	349,28	-	505,55
28	L-35-13-A-d-2-I	26,74	-	-	26,74
29	L-35-13-A-d-2-III	5,41	207,50	-	212,91
30	L-35-13-A-d-2-IV	-	26,87	-	26,87
31	L-35-13-A-d-3-I	-	441,55	-	441,55
32	L-35-13-A-d-3-II	-	545,01	-	545,01
33	L-35-13-A-d-3-III	-	213,07	-	213,07
34	L-35-13-A-d-3-IV	-	241,18	-	241,18
35	L-35-13-A-d-4-I	-	545,01	-	545,01
36	L-35-13-A-d-4-II	-	432,13	-	432,13
37	L-35-13-A-d-4-III	-	455,55	-	455,55
38	L-35-13-A-d-4-IV	-	427,80	-	427,80
39	L-35-13-B-c-3-I	-	2,26	-	2,26
40	L-35-13-B-c-3-III	-	4,11	-	4,11
41	L-35-13-C-a-1-III	9,40	-	-	9,40
42	L-35-13-C-a-1-IV	44,92	-	-	44,92
43	L-35-13-C-a-2-I	4,60	48,03	-	52,63
44	L-35-13-C-a-2-II	-	121,02	75,61	196,63

Nr.	T R A P E Z	U. P. [ ha ]			Total ( ha )
		V	VI	VII	
45	L-35-13-C-a-2-III	-	-	16,40	16,40
46	L-35-13-C-a-2-IV	-	-	101,51	101,51
47	L-35-13-C-a-3-I	30,58	-	-	30,58
48	L-35-13-C-a-3-II	61,67	-	7,69	69,36
49	L-35-13-C-a-3-III	0,45	-	104,03	104,48
50	L-35-13-C-a-3-IV	-	-	1,82	1,82
51	L-35-13-C-a-4-I	-	-	35,58	35,58
52	L-35-13-C-a-4-II	-	-	29,05	29,05
53	L-35-13-C-a-4-III	-	-	340,08	340,08
54	L-35-13-C-a-4-IV	-	-	149,88	149,88
55	L-35-13-C-b-2-I	-	2,00	-	2,00
56	L-35-13-C-c-1-I	-	-	168,34	168,34
57	L-35-13-C-c-1-II	-	-	41,18	41,18
58	L-35-13-C-c-1-III	-	-	178,03	178,03
59	L-35-13-C-c-1-IV	-	-	276,32	276,32
60	L-35-13-C-c-2-I	-	-	76,71	76,71
61	L-35-13-C-c-2-III	-	-	20,38	20,38
62	L-35-13-C-c-3-I	-	-	207,38	207,38
63	L-35-13-C-c-3-II	-	-	84,48	84,48
Total U. P.		3.071,90	4.626,70	2.750,50	10.449,10
TOTAL O. S.		10449,10			*

\* În amenajamentele unităților de producție sunt prezentate, detaliat, u.a. care se regăsesc în trapezele respective.

Planurile de bază (trapezele) la scara 1:5.000 (foi volante) care au fost utilizate, au echidistanța curbelor de nivel de 5 m. Foile volante au fost întocmite în urma aerofotografierilor efectuate în anul 1981, reperajul l-a făcut I.C.A.S. București în anul 1982, restituția s-a făcut de I.C.A.S în anul 1983, iar originalul de editare de I.G.F.C.O.T în anul 1984 și imprimarea executată de I.C.A.S.

### 2.3.2. Ridicări în plan folosite pentru reambularea planurilor de bază

Pentru reambularea planurilor de bază, în situațiile în care parcelarul/subparcelarul s-a modificat, sau acolo unde s-au constatat diferențe între situațiile din teren și cele de pe hărțile amenajistice, s-au făcut ridicări în plan cu aparat G.P.S., în lungime totală de 443,76 km, cu 12.564 puncte. În amenajamentele U.P. sunt înregistrate ridicările în plan efectuate (kilometri și numărul de puncte din fiecare U.P.).

## 2.4. Suprafața fondului forestier proprietate publică a statului

**P**ădurile ce constituie fondul forestier proprietate publică a statului gospodărit de O.S. Groșii Țibleșului, în cea mai mare parte sunt constituite din trupuri de pădure compacte, dar există și trupuri izolate, ajunse în această stare datorită presiunii exercitate în timp, asupra pădurilor



din zona teritorială a ocolului, de către factorul antropic, dar și prin punerile în posesie realizate în baza legilor fondului funciar.

Suprafața ocolului este de 10.449,10 ha, mai mică decât cea de la amenajarea precedentă (11.741,30 ha) cu 1292,20 ha, justificările necesare fiind cuprinse în lucrare.

#### 2.4.1. Determinarea suprafețelor

**D**eterminarea suprafețelor s-a făcut prin metode analitice ca urmare a introducerii datelor în sistemul G.I.S. În urma acestor lucrări s-au stabilit suprafețele actuale ale u.a. cu două zecimale.

Suprafața fondului forestier la amenajarea precedentă a fost de 11.741,30 ha. La actuala amenajare suprafața fondului forestier este de 10.449,10 ha. Diferența de 1292,20 ha se datorează reconstituirii dreptului de proprietate, greșelilor de determinare a suprafețelor la amenajarea anterioară, modificărilor de limită pe baza măsurătorilor, modificarea limitei O.S. pe baza măsurătorilor, mișcărilor de suprafață cu alte acte legale și a diferențelor rezultate în urma determinării analitice a suprafețelor în sistem GIS. Această situație este prezentată în tabelul 2.4.1.1., pe unități de producție și total ocol.

##### 2.4.1.1. Justificarea diferențelor de suprafață

Tabelul 2.4.1.1.1.

U. P.	Suprafața ( ha )		Diferență ( ha )		Justificarea diferențelor ( ha )											
	Amenajarea actuală	Amenajarea precedentă	+	-	+					-						
					Greșeli la amenajarea anterioară	Modificări de limite pe baza măsurătorilor	Mișcări de suprafețe cu acte legale	Modificarea limitei O.S. pe baza măsurătorilor	Diferențe rezultate în urma determinării analitice a suprafețelor	Reconstituirea dreptului de proprietate în baza :			Greșeli la amenajarea anterioară	Modificări de limite pe baza măsurătorilor	Mișcări de suprafețe cu acte legale	Diferențe rezultate în urma determinării analitice a suprafețelor
										Legii 18/ 1991	Legii 1/2000	Legii 247/ 2005				
1	2	3	4	5	6	7	8	9	10	11	12	13	14	15	16	17
V	3071,90	3191,50	-	119,60	1,92	-	-	5,40	2,17	-	33,76	88,79	4,50	-	0,07	1,97
VI	4626,70	4825,10	-	198,40	8,04	2,01	10,92	-	2,16	-	3,01	215,65	-	1,72	-	1,15
VII	2750,50	3724,70	-	974,20	0,39	5,68	-	-	2,80	2,10	283,76	681,99	5,75	5,93	-	3,54
O.S.	10449,10	11741,30	-	1292,20	10,35	7,69	10,92	5,40	7,13	2,10	320,53	986,43	10,25	7,65	0,07	6,66
				-1292,20												

În continuare sunt prezentate următoarele situații referitoare la suprafața fondului forestier :

- *evidența mișcărilor de suprafață din fondul forestier* - tabelul 2.4.2.1. (1 E) ;
- *situația suprafețelor pe grupe funcționale și categorii de folosință* (tabelele 2.4.3.1. – 2.4.3.6.) ;
- *evidența fondului forestier pe destinații și deținători* - tabelul 2.4.4.1. ;
- *suprafața fondului forestier pe categorii de folosință și specii* - tabelul 2.4.5.1.

**2.4.2. Evidența mișcărilor de suprafață din fondul forestier  
proprietate publică de stat**

**TABELUL 1 E**

*Tabelul 2.4.2.1.*

Nr. crt.	Documentul de aprobare *			Scopul modificării efectuate, denumirea unității de la care provine terenul sau beneficiarul scoaterii definitive ori temporare din fondul forestier	U.P. **	Modificări în suprafața fondului forestier			Ocupări temporare din fondul forestier			Defrișări fără scoatere din fondul forestier	Semnătura șefului ocolului silvic
	Felul documentului	Nr.	Data			In-trări	Scoateri definitive din f. f. de stat	Sold	Su-pra-fața	Ter-men	Data repri-mirii		
0	1	2	3	4	5	6	7	8	9	10	11	12	13
Suprafața U.P. la 01.01.1997					V	-	-	3814,3	-	-	-	-	-
					VI	-	-	5003,2	-	-	-	-	-
					VII	-	-	4410,9	-	-	-	-	-
Suprafața O.S. Groșii Țibleșului la 01.01.1997								13228,4	-	-	-	-	-
1	Lege	18	1991	Retrocedări către foștii proprietari, persoane fizice	V	-	13,1	3801,2	-	-	-	-	-
					VI	-	2,9	5000,3	-	-	-	-	-
					VII	-	55,0	4355,9	-	-	-	-	-
				Total Legea 18/1991		-	71,0	13157,4	-	-	-	-	-
2	Lege	1	2000	Retrocedări către foștii proprietari, persoane fizice și juridice	V	-	622,7	3178,5	-	-	-	-	-
					VI	-	223,1	4777,2	-	-	-	-	-
					VII	-	662,6	3693,3	-	-	-	-	-
				Total Legea 1/2000		-	1508,4	11649,0	-	-	-	-	-
Total legile fondului funciar						-	1579,4	11649,0	-	-	-	-	-
3	-	-	-	Diferențe rezultate în urma determinării analitice a suprafețelor	V, VI, VII	94,9	-	11743,9	-	-	-	-	-
4	-	-	-	Diferențe datorate corelării inventarului drumurilor forestiere cu cel de la ocol	VII	-	2,6	11741,3	-	-	-	-	-
Suprafața U.P. la 01.01.2007					V	-	-	3191,5	-	-	-	-	-
					VI	-	-	4825,1	-	-	-	-	-
					VII	-	-	3724,7	-	-	-	-	-
Suprafața O.S. Groșii Țibleșului 01.01.2007								11741,3	-	-	-	-	-
1	Lege	18	1991	Retrocedări către foștii proprietari, persoane fizice *	VII	-	2,10	3722,60	-	-	-	-	-
				Total Legea 18/1991		-	2,10	11739,20	-	-	-	-	-
2	Lege	1	2000	Retrocedări către foștii proprietari, persoane fizice*	V	-	33,76	3157,74	-	-	-	-	-
					VI	-	3,01	4822,09	-	-	-	-	-
					VII	-	283,76	3438,84	-	-	-	-	-
				Total Legea 1/2000 pers. fizice		-	320,53	11418,67	-	-	-	-	-
3	Lege	247	2005	Retrocedări către foștii proprietari,	V	-	88,79	3068,95	-	-	-	-	-
					VI	-	215,65	4606,44	-	-	-	-	-

\* Felul documentelor și nr. acestora, ca și suprafața u.a. în care s-au făcut punerile în posesie, sunt redade, pe proprietari, în tabelele 1 E din amenajamentele U.P..

Nr. crt.	Documentul de aprobare *			Scopul modificării efectuate, denumirea unității de la care provine terenul sau beneficiarul scoaterii definitive ori temporare din fondul forestier	U.P. **	Modificări în suprafața fondului forestier			Ocupări temporare din fondul forestier			Defrișări fără scoatere din fondul forestier	Semnătura șefului ocolului silvic
	Felul documentului	Nr.	Data			In-trări	Scoatere definitive din f.f. de stat	Sold	Su-pra-fața	Ter-men	Data repri-mirii		
0	1	2	3	4	5	6	7	8	9	10	11	12	13
				persoane fizice*	VII	-	681,99	2756,85	-	-	-	-	-
				Total Legea 247/2005 persoane fizice			986,43	10432,24	-	-	-	-	-
Total legile fondului funciar							1309,06	10432,24	-	-	-	-	-
4	P.V.	1081	20.04.2013	S.C.HYDROTEC ELECTRIC	V	-	0,07	3068,88	-	-	-	-	-
				Total			-	0,07	10432,17	-	-	-	-
5	DECIZIE I.T.R.S.V.	40	22.03.2007	COMPENSARE O.S.MARA	VI	2,42	-	4608,86	-	-	-	-	-
6	DECIZIE I.T.R.S.V.	41	22.03.2007	COMPENSARE O.S.BAIA SPRIE	VI	1,38	-	4610,24	-	-	-	-	-
7	DECIZIE I.T.R.S.V.	42	22.03.2007	COMPENSARE O.S.BAIA SPRIE	VI	1,47	-	4611,71	-	-	-	-	-
8	DECIZIE I.T.R.S.V.	43	22.03.2007	COMPENSARE O.S.BAIA SPRIE	VI	1,43	-	4613,14	-	-	-	-	-
9	DECIZIE I.T.R.S.V.	44	22.03.2007	COMPENSARE O.S.BAIA SPRIE	VI	1,42	-	4614,56	-	-	-	-	-
10	DECIZIE I.T.R.S.V.	95	13.08.2010	COMPENSARE O.S.POIENI	VI	0,55	-	4615,11	-	-	-	-	-
11	DECIZIE I.T.R.S.V.	96	13.08.2010	COMPENSARE O.S.DRAGOMIRESTI	VI	0,63	-	4615,74	-	-	-	-	-
12	DECIZIE I.T.R.S.V.	71	10.08.2009	COMPENSARE O.S.FIRIZA	VI	1,38	-	4617,12	-	-	-	-	-
13	DECIZIE I.T.R.S.V.	96	13.08.2010	COMPENSARE O.S.DRAGOMIRESTI	VI	0,24	-	4617,36	-	-	-	-	-
Total compensări						10,92	-	10443,09	-	-	-	-	-
14	Confe- rința a II-a		28.02.2017	Greșeli de determinare a suprafețelor la amenajarea anterioară	V	1,92	4,50	3066,30	-	-	-	-	-
					VI	8,04	-	4625,40	-	-	-	-	-
					VII	0,39	5,75	2751,49	-	-	-	-	-
				Total			10,35	10,25	10443,19	-	-	-	-
15	Confe- rința a II-a		28.02.2017	Modificări de limite pe baza măsurătorilor	VI	2,01	1,72	4625,69	-	-	-	-	-
					VII	5,68	5,93	2751,24	-	-	-	-	-
				Total			7,69	7,65	10443,23	-	-	-	-
16	Confe- rința a II-a		28.02.2017	Modificarea limitei O.S. pe baza măsurătorilor	V	5,40	-	3071,70	-	-	-	-	-
					Total			5,40	-	10448,63	-	-	-
17	Confe- rința a II-a		28.02.2017	Difetențe de determinare a suprafețelor	V	2,17	1,97	3071,90	-	-	-	-	-
					VI	2,16	1,15	4626,70	-	-	-	-	-
					VII	2,80	3,54	2750,50	-	-	-	-	-
				Total			7,13	6,66	10449,10	-	-	-	-
Suprafața U.P. la 01.01.2017					V	-	-	3071,90	-	-	-	-	-
					VI	-	-	4626,70	-	-	-	-	-
					VII	-	-	2750,50	-	-	-	-	-
Suprafața O.S. la 01.01.2017								10449,10	-	-	-	-	-

[illegible]

Nr. crt.	Documentul de aprobare *			Scopul modificării efectuate, denumirea unității de la care provine terenul sau beneficiarul scoaterii definitive ori temporare din fondul forestier	U.P. **	Modificări în suprafața fondului forestier			Ocupări temporare din fondul forestier			Defrișări fără scoatere din fondul forestier	Semnătura șefului ocolului silvic
	Felul documentului	Nr.	Data			In-trări	Scoateri definitive din f. f. de stat	Sold	Su-pra-fața	Ter-men	Data repri-mirii		
0	1	2	3	4	5	6	7	8	9	10	11	12	13

În continuare sunt prezentate mișcările de suprafață la nivel de unitate de producție:

### U.P. V Minghet

Nr. crt.	Documentul de aprobare			Scopul modificării efectuate, denumirea unității de la care provine terenul sau beneficiarul scoaterii definitive ori temporare din fondul forestier	u.a.	Modificări în suprafața fondului forestier			Ocupări temporare din fondul forestier			Defrișări fără scoatere din fondul forestier	Semnătura șefului ocolului silvic
	Felul documentului	Nr.	Data			Intrări	Ieșiri	Sold	Suprafața	Termen	Data reprimirii		
0	1	2	3	4	5	6	7	8	9	10	11	12	13
Suprafața fondului forestier la 01.01.2007						-	-	3191,50	-	-	-	-	-
1	P.V.P.P	3360	26.10.2009	Todoran Maria	3	-	1,00	-	-	-	-	-	-
2	P.V.P.P	1314	28.05.2009	Cosma Gavril	12	-	1,15	-	-	-	-	-	-
3	P.V.P.P	1747	20.05.2010	Bud Eva	20	-	1,00	-	-	-	-	-	-
4	P.V.P.P	1748	20.05.2010	Mureșan Gavril Mureșan Filip	23A	-	2,30	-	-	-	-	-	-
5	P.V.P.P	3989	07.10.2008	Burzo Gavril Pop Măriuca	23A	-	4,00	-	-	-	-	-	-
6	P.V.P.P	3989	07.10.2008	Bizo Ioan	23A	-	10,20	-	-	-	-	-	-
7	P.V.P.P	2014	21.04.2016	Filip Maria Marchiș Maria	23A	-	0,58	-	-	-	-	-	-
8	P.V.P.P	3989	07.10.2008	Bizo Ioan	23B	-	1,31	-	-	-	-	-	-
9	P.V.P.P	1748	20.05.2010	Mureșan Gavril Mureșan Filip	23C	-	0,20	-	-	-	-	-	-
10	P.V.P.P	1753	20.05.2010	Jurj Ioan	24A	-	0,50	-	-	-	-	-	-
					25A	-	0,90	-	-	-	-	-	-
11	P.V.P.P	1746	20.05.2010	Trinișan Maria	25A	-	2,01	-	-	-	-	-	-
12	P.V.P.P	1531	28.05.2012	Lenard Gavril	37B	-	0,80	-	-	-	-	-	-
13	P.V.P.P	3742	04.12.2008	Pop Onișor	113	-	4,00	-	-	-	-	-	-
14	P.V.P.P	1752	20.05.2010	Sima Nistor	145	-	0,75	-	-	-	-	-	-
15	P.V.P.P	1754	20.05.2010	Butean Sava	145	-	0,75	-	-	-	-	-	-
16	P.V.P.P	1798	27.07.2009	Burzo Mircea	145	-	1,12	-	-	-	-	-	-
17	P.V.P.P	1752	20.05.2010	Sima Nistor	148	-	0,84	-	-	-	-	-	-
18	P.V.P.P	1754	20.05.2010	Butean Sava	148	-	0,35	-	-	-	-	-	-
TOTAL LEGEA 1/2000, persoane fizice						-	33,76	-	-	-	-	-	-
TOTAL LEGEA 1/2000						-	33,76	3157,74	-	-	-	-	-
19	P.V.P.P	4314	13.12.2011	Bozga Lucreția Viorica Țap Valeria, Bizo Petru	25A	-	6,35	-	-	-	-	-	-
TOTAL LEGEA 247/2005, persoane fizice						-	6,35	-	-	-	-	-	-
20	P.V.P.P	2345	23.10.2009	ASOCIAȚIA COMPOSESORAT GROȘII ȚIBLEȘULUI	119A	-	28,00	-	-	-	-	-	-
					123A	-	7,00	-	-	-	-	-	-
					124A	-	9,00	-	-	-	-	-	-
					124B	-	2,00	-	-	-	-	-	-

Nr. crt.	Documentul de aprobare			Scopul modificării efectuate, denumirea unității de la care provine terenul sau beneficiarul scoaterii definitive ori temporare din fondul forestier	u.a.	Modificări în suprafața fondului forestier			Ocupări temporare din fondul forestier			Defrișări fără scoatere din fondul forestier	Semnătura șefului ocolului silvic	
	Felul documentului	Nr.	Data			Intrări	Ieșiri	Sold	Su- pra- fața	Ter- men	Data repri- mirii			
														ha
0	1	2	3	4	5	6	7	8	9	10	11	12	13	
					125	-	1,00	-	-	-	-	-	-	
					128A	-	7,60	-	-	-	-	-	-	
					128B	-	12,30	-	-	-	-	-	-	
					128C	-	6,10	-	-	-	-	-	-	
					128D	-	4,00	-	-	-	-	-	-	
					130	-	4,34	-	-	-	-	-	-	
					Total	-	81,34	-	-	-	-	-	-	
21	P.V.P.P	873	12.09.2011	Primăria Groșii Țibleșului	138A	-	1,10	-	-	-	-	-	-	
TOTAL LEGEA 247/2005, persoane juridice						-	82,44	-	-	-	-	-	-	
TOTAL LEGEA 247/2005						-	88,79	3068,95	-	-	-	-	-	
Total legile fondului funciar						-	122,55	3068,95	-	-	-	-	-	
22	P.V.	1081	10.04.2013	S.C.HYDROTEC ELECTRIC	45A	-	0,015	-	-	-	-	-	-	
					101A	-	0,055	-	-	-	-	-	-	
					Total	-	0,07	3068,88	-	-	-	-	-	
23	Modificări limită U.P.(O.S.) pe baza măsurătorilor				48	5,40	-	3074,28	-	-	-	-	-	
24	Diferențe în urma determinării analitice a suprafețelor				1	-	0,03	-	-	-	-	-	-	
					3	0,04	-	-	-	-	-	-	-	
					4	-	0,02	-	-	-	-	-	-	-
					5	0,01	-	-	-	-	-	-	-	-
					7	-	0,05	-	-	-	-	-	-	-
					8	-	0,03	-	-	-	-	-	-	-
					10	-	0,01	-	-	-	-	-	-	-
					11	0,03	-	-	-	-	-	-	-	-
					12	-	0,01	-	-	-	-	-	-	-
					13	0,07	-	-	-	-	-	-	-	-
					18	0,04	-	-	-	-	-	-	-	-
					19	0,01	-	-	-	-	-	-	-	-
					20	-	0,02	-	-	-	-	-	-	-
					21	0,03	-	-	-	-	-	-	-	-
					22	0,02	-	-	-	-	-	-	-	-
					23	-	0,02	-	-	-	-	-	-	-
					24	0,07	-	-	-	-	-	-	-	-
					25	-	0,01	-	-	-	-	-	-	-
					26	0,03	-	-	-	-	-	-	-	-
					27	-	0,01	-	-	-	-	-	-	-
					29	0,03	-	-	-	-	-	-	-	-
					30	-	0,05	-	-	-	-	-	-	-
					37	-	0,01	-	-	-	-	-	-	-
38	0,03	-	-	-	-	-	-	-	-					
39	-	0,02	-	-	-	-	-	-	-					
40	-	0,08	-	-	-	-	-	-	-					

Nr. crt.	Documentul de aprobare			Scopul modificării efectuate, denumirea unității de la care provine terenul sau beneficiarul scoaterii definitive ori temporare din fondul forestier	u.a.	Modificări în suprafața fondului forestier			Ocupări temporare din fondul forestier			Defrișări fără scoatere din fondul forestier	Semnătura șefului ocolului silvic	
	Felul documentului	Nr.	Data			Intrări	Ieșiri	Sold	Suprafața	Termen	Data reprimirii			
														ha
0	1	2	3	4	5	6	7	8	9	10	11	12	13	
					41	-	0,03	-	-	-	-	-	-	
					42	0,03	-	-	-	-	-	-	-	
					43	0,02	-	-	-	-	-	-	-	
					44	0,03	-	-	-	-	-	-	-	
					45	-	0,01	-	-	-	-	-	-	
					46	-	0,05	-	-	-	-	-	-	
					47	-	0,10	-	-	-	-	-	-	
					48	-	0,06	-	-	-	-	-	-	
					49	-	0,04	-	-	-	-	-	-	
24	Diferențe în urma determinării analitice a suprafețelor				50	-	0,03	-	-	-	-	-	-	
					51	-	0,03	-	-	-	-	-	-	-
					55	0,08	-	-	-	-	-	-	-	-
					57	0,05	-	-	-	-	-	-	-	-
					58	0,04	-	-	-	-	-	-	-	-
					62	0,04	-	-	-	-	-	-	-	-
					64	-	0,04	-	-	-	-	-	-	-
					65	0,02	-	-	-	-	-	-	-	-
					66	0,03	-	-	-	-	-	-	-	-
					67	0,02	-	-	-	-	-	-	-	-
					68	0,06	-	-	-	-	-	-	-	-
					70	0,03	-	-	-	-	-	-	-	-
					74	-	0,05	-	-	-	-	-	-	-
					75	-	0,10	-	-	-	-	-	-	-
					76	-	0,07	-	-	-	-	-	-	-
					78	0,01	-	-	-	-	-	-	-	-
					79	-	0,04	-	-	-	-	-	-	-
					80	0,02	-	-	-	-	-	-	-	-
					81	0,04	-	-	-	-	-	-	-	-
					82	-	0,05	-	-	-	-	-	-	-
					83	0,06	-	-	-	-	-	-	-	-
					84	0,06	-	-	-	-	-	-	-	-
					89	-	0,03	-	-	-	-	-	-	-
					90	0,06	-	-	-	-	-	-	-	-
					91	-	0,06	-	-	-	-	-	-	-
					92	0,02	-	-	-	-	-	-	-	-
					93	-	0,03	-	-	-	-	-	-	-
94	0,03	-	-	-	-	-	-	-	-					
95	0,08	-	-	-	-	-	-	-	-					
96	-	0,03	-	-	-	-	-	-	-					
97	0,09	-	-	-	-	-	-	-	-					

Nr. crt.	Documentul de aprobare			Scopul modificării efectuate, denumirea unității de la care provine terenul sau beneficiarul scoaterii definitive ori temporare din fondul forestier	u.a.	Modificări în suprafața fondului forestier			Ocupări temporare din fondul forestier			Defrișări fără scoatere din fondul forestier	Semnătura șefului ocolului silvic	
	Felul documentului	Nr.	Data			Intrări	Ieșiri	Sold	Suprafața	Termen	Data reprimirii			
														ha
0	1	2	3	4	5	6	7	8	9	10	11	12	13	
					99	-	0,02	-	-	-	-	-	-	
					100	0,06	-	-	-	-	-	-	-	
					101	0,02	-	-	-	-	-	-	-	
					102	0,07	-	-	-	-	-	-	-	
					103	-	0,06	-	-	-	-	-	-	
					104	0,09	-	-	-	-	-	-	-	
					105	0,09	-	-	-	-	-	-	-	
					106	0,05	-	-	-	-	-	-	-	
					107	-	0,11	-	-	-	-	-	-	
24	Diferențe în urma determinării analitice a suprafețelor				110	-	0,09	-	-	-	-	-	-	
					111	-	0,07	-	-	-	-	-	-	-
					113	0,05	-	-	-	-	-	-	-	-
					118	0,02	-	-	-	-	-	-	-	-
					119	-	0,04	-	-	-	-	-	-	-
					123	-	0,07	-	-	-	-	-	-	-
					124	0,02	-	-	-	-	-	-	-	-
					125	0,01	-	-	-	-	-	-	-	-
					128	0,05	-	-	-	-	-	-	-	-
					129	-	0,05	-	-	-	-	-	-	-
					130	0,04	-	-	-	-	-	-	-	-
					134	0,05	-	-	-	-	-	-	-	-
					135	-	0,05	-	-	-	-	-	-	-
					136	-	0,01	-	-	-	-	-	-	-
					138	-	0,08	-	-	-	-	-	-	-
					139	0,02	-	-	-	-	-	-	-	-
					140	0,02	-	-	-	-	-	-	-	-
					141	-	0,02	-	-	-	-	-	-	-
					142	0,01	-	-	-	-	-	-	-	-
					143	-	0,02	-	-	-	-	-	-	-
					144	0,07	-	-	-	-	-	-	-	-
					145	0,03	-	-	-	-	-	-	-	-
					146	-	0,01	-	-	-	-	-	-	-
					147	-	0,05	-	-	-	-	-	-	-
					148	0,04	-	-	-	-	-	-	-	-
					155	0,03	-	-	-	-	-	-	-	-
					Total	2,17	1,97	-	-	-	-	-	-	-
					Total	0,20	-	3074,48	-	-	-	-	-	-
25	Greșeli de determinare a suprafețelor la amenajarea precedentă				52	0,64	-	-	-	-	-	-	-	
					54	-	0,76	-	-	-	-	-	-	-
					56	-	0,14	-	-	-	-	-	-	-



Nr. crt.	Documentul de aprobare			Scopul modificării efectuate, denumirea unității de la care provine terenul sau beneficiarul scoaterii definitive ori temporare din fondul forestier	u.a.	Modificări în suprafața fondului forestier			Ocupări temporare din fondul forestier			Defrișări fără scoatere din fondul forestier	Semnătura șefului ocolului silvic
	Felul documentului	Nr.	Data			Intrări	Ieșiri	Sold	Suprafața	Termen	Data reprimirii		
0	1	2	3	4	5	6	7	8	9	10	11	12	13
					60	-	0,23	-	-	-	-	-	-
					61	0,11	-	-	-	-	-	-	-
					63	0,12	-	-	-	-	-	-	-
					69	-	0,12	-	-	-	-	-	-
					71	-	0,56	-	-	-	-	-	-
					72	0,23	-	-	-	-	-	-	-
					73	0,15	-	-	-	-	-	-	-
					77	-	0,17	-	-	-	-	-	-
					98	0,15	-	-	-	-	-	-	-
					108	0,18	-	-	-	-	-	-	-
25	Greșeli de determinare a suprafețelor la amenajarea precedentă				109	-	0,19	-	-	-	-	-	-
					117	0,22	-	-	-	-	-	-	-
					124	0,05	-	-	-	-	-	-	-
					150	-	0,02	-	-	-	-	-	-
					153	-	0,03	-	-	-	-	-	-
					154	-	2,28	-	-	-	-	-	-
					159	0,07	-	-	-	-	-	-	-
					Total	1,92	4,50	-	-	-	-	-	-
					Total	-	2,58	3071,90	-	-	-	-	-
26	Decizie	123	24.07.2014	S.C.HYDROTEC ELECTRIC	101A 104				0,0008 0,0002	10 ani	24.07.2024		
	Suprafața fondului forestier la 01.01.2017					-	-	3071,90	-	-	-	-	-

#### U.P. VI Țibleș

Nr. crt.	Documentul de aprobare			Scopul modificării efectuate, denumirea unității de la care provine terenul sau beneficiarul scoaterii definitive ori temporare din fondul forestier	u.a.	Modificări în suprafața fondului forestier			Ocupări temporare din fondul forestier			Defrișări fără scoatere din fondul forestier	Semnătura șefului ocolului silvic
	Felul documentului	Nr.	Data			Intrări	Ieșiri	Sold	Suprafața	Ter-men	Data repri-mirii		
0	1	2	3	4	5	6	7	8	9	10	11	12	13
Suprafața fondului forestier la 01.01.2007						-	-	4825,10	-	-	-	-	-
LEGEA 1/2000													
1	P.V.	1553	26.03.2004	POP NICOLAE	37A	-	3,01	4822,09	-	-	-	-	-
TOTAL LEGEA 1/2000						-	3,01	4822,09	-	-	-	-	-
LEGEA 247/2005													
2	P.V.	2435	23.10.2009	ASOCIATIA COMPOSESORAT GROSII TIBLESULUI	1	-	7,80	4814,29	-	-	-	-	-

Nr. crt.	Documentul de aprobare			Scopul modificării efectuate, denumirea unității de la care provine terenul sau beneficiarul scoaterii definitive ori temporare din fondul forestier	u.a.	Modificări în suprafața fondului forestier			Ocupări temporare din fondul forestier			Defrișări fără scoatere din fondul forestier	Semnătura șefului ocolului silvic
	Felul documentului	Nr.	Data			Intrări	Ieșiri	Sold	Suprafața	Ter-men	Data reprimirii		
0	1	2	3	4	5	6	7	8	9	10	11	12	13
3	P.V.	2435	23.10.2009	ASOCIATIA COMPOSESORAT GROSII TIBLESULUI	2	-	3,90	481039	-	-	-	-	-
4	P.V.	2435	23.10.2009	ASOCIATIA COMPOSESORAT GROSII TIBLESULUI	7A	-	18,00	4792,39	-	-	-	-	-
5	P.V.	2435	23.10.2009	ASOCIATIA COMPOSESORAT GROSII TIBLESULUI	7B	-	3,50	4788,89	-	-	-	-	-
6	P.V.	2435	23.10.2009	ASOCIATIA COMPOSESORAT GROSII TIBLESULUI	13A	-	7,70	4781,19	-	-	-	-	-
7	P.V.	2435	23.10.2009	ASOCIATIA COMPOSESORAT GROSII TIBLESULUI	13C	-	3,40	4777,79	-	-	-	-	-
8	P.V.	2435	23.10.2009	ASOCIATIA COMPOSESORAT GROSII TIBLESULUI	13D	-	5,50	4772,29	-	-	-	-	-
9	P.V.	2435	23.10.2009	ASOCIATIA COMPOSESORAT GROSII TIBLESULUI	14	-	4,60	4767,69	-	-	-	-	-
10	P.V.	2435	23.10.2009	ASOCIATIA COMPOSESORAT GROSII TIBLESULUI	15A	-	28,80	4738,89	-	-	-	-	-
11	P.V.	2435	23.10.2009	ASOCIATIA COMPOSESORAT GROSII TIBLESULUI	16A	-	4,44	4734,45	-	-	-	-	-
12	P.V.	2435	23.10.2009	ASOCIATIA COMPOSESORAT GROSII TIBLESULUI	16B	-	4,80	4729,65	-	-	-	-	-
13	P.V.	2435	23.10.2009	ASOCIATIA COMPOSESORAT GROSII TIBLESULUI	35B	-	43,11	4686,54	-	-	-	-	-
14	P.V.	2435	23.10.2009	ASOCIATIA COMPOSESORAT GROSII TIBLESULUI	38C	-	8,70	4677,84	-	-	-	-	-
15	P.V.	2435	23.10.2009	ASOCIATIA COMPOSESORAT GROSII TIBLESULUI	158	-	2,00	4675,84	-	-	-	-	-

Nr. crt.	Documentul de aprobare			Scopul modificării efectuate, denumirea unității de la care provine terenul sau beneficiarul scoaterii definitive ori temporare din fondul forestier	u.a.	Modificări în suprafața fondului forestier			Ocupări temporare din fondul forestier			Defrișări fără scoatere din fondul forestier	Semnătura șefului ocolului silvic
	Felul documentului	Nr.	Data			Intrări	Ieșiri	Sold	Suprafața	Ter-men	Data reprimirii		
0	1	2	3	4	5	6	7	8	9	10	11	12	13
16	P.V.	2435	23.10.2009	ASOCIATIA COMPOSESORAT GROSII TIBLESULUI	161A	-	28,00	4647,84	-	-	-	-	-
17	P.V.	2435	23.10.2009	ASOCIATIA COMPOSESORAT GROSII TIBLESULUI	161B	-	1,80	4646,04	-	-	-	-	-
18	P.V.	2435	23.10.2009	ASOCIATIA COMPOSESORAT GROSII TIBLESULUI	163A	-	12,10	4633,94	-	-	-	-	-
19	P.V.	2435	23.10.2009	ASOCIATIA COMPOSESORAT GROSII TIBLESULUI	163B	-	3,20	4630,74	-	-	-	-	-
20	P.V.	2435	23.10.2009	ASOCIATIA COMPOSESORAT GROSII TIBLESULUI	163C	-	16,40	4614,34	-	-	-	-	-
21	P.V.	2435	4606,4423.10.2009	ASOCIATIA COMPOSESORAT GROSII TIBLESULUI	163D	-	7,90	4606,44	-	-	-	-	-
TOTAL LEGEA 247/2005						-	215,65	4606,44	-	-	-	-	-
TOTAL LEGILE FONDULUI FUNCAR						-	218,66	4606,44	-	-	-	-	-
SUPRAFETE PRIMITE ÎN COMPENSARE ÎN CONTUL ALTOR O.S. DIN D.S. MARAMUREȘ													
22	DECIZIE I.T.R.S.V.	40	22.03.2007	COMPENSARE O.S.MARA	99G	2,42	-	4608,86	-	-	-	-	-
23	DECIZIE I.T.R.S.V.	41	22.03.2007	COMPENSARE O.S.BAIA SPRIE	99G	1,38	-	4610,24	-	-	-	-	-
24	DECIZIE I.T.R.S.V.	42	22.03.2007	COMPENSARE O.S.BAIA SPRIE	99G	1,47	-	4611,71	-	-	-	-	-
25	DECIZIE I.T.R.S.V.	43	22.03.2007	COMPENSARE O.S.BAIA SPRIE	99F	1,43	-	4613,14	-	-	-	-	-
26	DECIZIE I.T.R.S.V.	44	22.03.2007	COMPENSARE O.S.BAIA SPRIE	99F	1,42	-	4614,56	-	-	-	-	-
27	DECIZIE I.T.R.S.V.	95	13.08.2010	COMPENSARE O.S.POIENI	99F	0,55	-	4615,11	-	-	-	-	-
28	DECIZIE I.T.R.S.V.	96	13.08.2010	COMPENSARE O.S.DRAGOMIREȘTI	99F	0,63	-	4615,74	-	-	-	-	-
29	DECIZIE I.T.R.S.V	71	10.08.2009	COMPENSARE O.S.FIRIZA	99G	1,38	-	4617,12	-	-	-	-	-
30	DECIZIE I.T.R.S.V	96	13.08.2010	COMPENSARE O.S.DRAGOMIREȘTI	99G	0,24	-	4617,36	-	-	-	-	-
Total compensări						10,92	-	4617,36	-	-	-	-	-
ALTE MIȘCĂRI DE SUPRAFAȚĂ													
31	Conf a II-		28.02.2017	Greșeli la amenajarea	82	0,65	-	-	-	-	-	-	-

Nr. crt.	Documentul de aprobare			Scopul modificării efectuate, denumirea unității de la care provine terenul sau beneficiarul scoaterii definitive ori temporare din fondul forestier	u.a.	Modificări în suprafața fondului forestier			Ocupări temporare din fondul forestier			Defrișări fără scoatere din fondul forestier	Semnătura șefului ocolului silvic
	Felul documentului	Nr.	Data			Intrări	Ieșiri	Sold	Suprafața	Ter-men	Data repri-mirii		
0	1	2	3	4	5	6	7	8	9	10	11	12	13
	a			anterioară	84	0,63	-	-	-	-	-	-	-
					139	6,61	-	-	-	-	-	-	-
					164	0,15	-	-	-	-	-	-	-
					Total	8,04	-	4625,40	-	-	-	-	-
32	Conf a II-a		28.02.2017	Modificări de limite pe baza măsurătorilor	13	0,26	-	-	-	-	-	-	-
					15	0,11	-	-	-	-	-	-	-
					28	0,32	-	-	-	-	-	-	-
					30	0,15	-	-	-	-	-	-	-
					42	-	0,44	-	-	-	-	-	-
					65	0,25	-	-	-	-	-	-	-
					66	0,35	-	-	-	-	-	-	-
					149	-	0,27	-	-	-	-	-	-
					157	-	0,42	-	-	-	-	-	-
					182	-	0,18	-	-	-	-	-	-
					188	0,10	-	-	-	-	-	-	-
					190	-	0,20	-	-	-	-	-	-
					191	0,28	-	-	-	-	-	-	-
					192	0,19	-	-	-	-	-	-	-
					193	-	0,11	-	-	-	-	-	-
					195	-	0,04	-	-	-	-	-	-
					196	-	0,06	-	-	-	-	-	-
					Total	2,01	1,72	4626,14	-	-	-	-	-
-33	Conf a II-a		28.02.2017	Determinarea analitică a suprafețelor	3	-	0,06	-	-	-	-	-	-
					5	-	0,01	-	-	-	-	-	-
					6	0,04	-	-	-	-	-	-	-
					10	-	0,06	-	-	-	-	-	-
					11	-	0,01	-	-	-	-	-	-
					16	0,07	-	-	-	-	-	-	-
					18	0,01	-	-	-	-	-	-	-
					21	0,04	-	-	-	-	-	-	-
					22	0,05	-	-	-	-	-	-	-
					23	0,06	-	-	-	-	-	-	-
					24	-	0,01	-	-	-	-	-	-
					31	0,03	-	-	-	-	-	-	-
					32	-	0,04	-	-	-	-	-	-
					33	0,03	-	-	-	-	-	-	-
					37	-	0,03	-	-	-	-	-	-
					38	0,08	-	-	-	-	-	-	-
					41	-	0,08	-	-	-	-	-	-
					43	0,02	-	-	-	-	-	-	-
					44	0,03	-	-	-	-	-	-	-
					45	0,06	-	-	-	-	-	-	-

Nr. crt.	Documentul de aprobare			Scopul modificării efectuate, denumirea unității de la care provine terenul sau beneficiarul scoaterii definitive ori temporare din fondul forestier	u.a.	Modificări în suprafața fondului forestier			Ocupări temporare din fondul forestier			Defrișări fără scoatere din fondul forestier	Semnătura șefului ocolului silvic	
	Felul documentului	Nr.	Data			Intrări	Ieșiri	Sold	Suprafața	Ter-men	Data reprimirii			
												ha		ha
0	1	2	3	4	5	6	7	8	9	10	11	12	13	
					46	-	0,01	-	-	-	-	-	-	
					48	0,03	-	-	-	-	-	-	-	-
					49	0,04	-	-	-	-	-	-	-	-
					51	0,07	-	-	-	-	-	-	-	-
					52	0,01	-	-	-	-	-	-	-	-
					53	-	0,02	-	-	-	-	-	-	-
					55	0,02	-	-	-	-	-	-	-	-
					56	0,03	-	-	-	-	-	-	-	-
					57	0,04	-	-	-	-	-	-	-	-
					58	0,02	-	-	-	-	-	-	-	-
					59	-	0,04	-	-	-	-	-	-	-
					60	0,06	-	-	-	-	-	-	-	-
					61	0,03	-	-	-	-	-	-	-	-
					62	-	0,04	-	-	-	-	-	-	-
					63	-	0,02	-	-	-	-	-	-	-
					64	0,05	-	-	-	-	-	-	-	-
					67	-	0,01	-	-	-	-	-	-	-
					68	-	0,05	-	-	-	-	-	-	-
					75	-	0,06	-	-	-	-	-	-	-
					76	0,08	-	-	-	-	-	-	-	-
					77	-	0,03	-	-	-	-	-	-	-
					78	0,03	-	-	-	-	-	-	-	-
					79	0,04	-	-	-	-	-	-	-	-
					80	0,04	-	-	-	-	-	-	-	-
					81	0,05	-	-	-	-	-	-	-	-
					83	0,07	-	-	-	-	-	-	-	-
					85	0,07	-	-	-	-	-	-	-	-
					86	0,09	-	-	-	-	-	-	-	-
					87	-	0,06	-	-	-	-	-	-	-
					88	0,06	-	-	-	-	-	-	-	-
					93	0,01	-	-	-	-	-	-	-	-
					112	-	0,03	-	-	-	-	-	-	-
					113	-	0,04	-	-	-	-	-	-	-
					114	0,02	-	-	-	-	-	-	-	-
					115	0,01	-	-	-	-	-	-	-	-
					116	0,04	-	-	-	-	-	-	-	-
					117	0,03	-	-	-	-	-	-	-	-
120	0,08	-	-	-	-	-	-	-	-					
133	0,01	-	-	-	-	-	-	-	-					
134	0,04	-	-	-	-	-	-	-	-					
136	-	0,08	-	-	-	-	-	-	-					
137	0,03	-	-	-	-	-	-	-	-					

Nr. crt.	Documentul de aprobare			Scopul modificării efectuate, denumirea unității de la care provine terenul sau beneficiarul scoaterii definitive ori temporare din fondul forestier	u.a.	Modificări în suprafața fondului forestier			Ocupări temporare din fondul forestier			Defrișări fără scoatere din fondul forestier	Semnătura șefului ocolului silvic		
	Felul documentului	Nr.	Data			Intrări	Ieșiri	Sold	Suprafața	Ter-men	Data repri-mirii				
														ha	ha
0	1	2	3	4	5	6	7	8	9	10	11	12	13		
					142	-	0,03	-	-	-	-	-	-		
					145	-	0,02	-	-	-	-	-	-	-	
					146	0,06	-	-	-	-	-	-	-	-	
					152	-	0,02	-	-	-	-	-	-	-	
					163	0,07	-	-	-	-	-	-	-	-	
					165	-	0,02	-	-	-	-	-	-	-	
					166	-	0,03	-	-	-	-	-	-	-	
					167	0,02	-	-	-	-	-	-	-	-	
					168	0,06	-	-	-	-	-	-	-	-	
					170	-	0,02	-	-	-	-	-	-	-	
					174	0,03	-	-	-	-	-	-	-	-	
					176	-	0,03	-	-	-	-	-	-	-	
					177	0,02	-	-	-	-	-	-	-	-	
					179	0,02	-	-	-	-	-	-	-	-	
					180	-	0,05	-	-	-	-	-	-	-	
					183	-	0,03	-	-	-	-	-	-	-	
					184	-	0,08	-	-	-	-	-	-	-	
					187	-	0,03	-	-	-	-	-	-	-	
					189	0,04	-	-	-	-	-	-	-	-	
					191	0,05	-	-	-	-	-	-	-	-	
					194	0,07	-	-	-	-	-	-	-	-	
					Total	2,16	1,15								
					Total	1,01	-	4626,70							
Total alte mișcări de suprafață						9,34	-	4626,70	-	-	-	-	-		
Suprafața fondului forestier la 01.01.2017						-	-	4626,70	-	-	-	-	-		

### U.P. VII Suciuri

Nr. crt.	Documentul de aprobare			Scopul modificării efectuate, denumirea unității de la care provine terenul sau beneficiarul scoaterii definitive ori temporare din fondul forestier	u.a.	Modificări în suprafața fondului forestier			Ocupări temporare din fondul forestier			Defrișări fără scoatere din fondul forestier	Semnătura șefului ocolului silvic
	Felul documentului	Nr.	Data			Intrări	Ieșiri	Sold	Suprafața	Termen	Data repriirii		
0	1	2	3	4	5	6	7	8	9	10	11	12	13
Suprafața fondului forestier la 01.01.2007						-	-	3724,70	-	-	-	-	-
1	P.V. de pun. posesie	4083	15.10.08	CHENDES IOAN	113	-	1,00	3723,70	-	-	-	-	-
2	P.V. de pun. posesie	873	29.03.13	GHERMAN VASILE	222A	-	1,00	3722,70	-	-	-	-	-

Nr. crt.	Documentul de aprobare			Scopul modificării efectuate, denumirea unității de la care provine terenul sau beneficiarul scoaterii definitive ori temporare din fondul forestier	u.a.	Modificări în suprafața fondului forestier			Ocupări temporare din fondul forestier			Defrișări fără scoatere din fondul forestier	Semnătura șefului ocolului silvic
	Felul documentului	Nr.	Data			Intrări	Ieșiri	Sold	Suprafața	Termen	Data reprimirii		
0	1	2	3	4	5	6	7	8	9	10	11	12	13
3	P.V. de pun. posesie	1316	29.05.09	UNGUR GAVRIL; COSMA VIORICA; HOTCA MARIUTA; GARDA AURICA; UNGUR IOAN	280A	-	0,05	3722,65	-	-	-	-	-
4	P.V. de pun. posesie	1316	29.05.09	UNGUR GAVRIL; COSMA VIORICA; HOTCA MARIUTA; GARDA AURICA; UNGUR IOAN	280B	-	0,05	3722,60	-	-	-	-	-
Total Legea 18/1991, persoane fizice						-	2,10	3722,60	-	-	-	-	-
5	P.V. de pun. posesie	3368	26.10.09	BOZGA MARIOARA	16A	-	1,55	3721,05	-	-	-	-	-
6	P.V. de pun. posesie	3368	26.10.09	BOZGA MARIOARA	16C	-	2,20	3718,85	-	-	-	-	-
7	P.V. de pun. posesie	1799	27.07.09	BOZGA GAVRIL	18A	-	1,40	3717,45	-	-	-	-	-
8	P.V. de pun. posesie	4346	06.12.06	SITAR MARIUTA, SITAR DEMIAN	22C	-	0,35	3717,10	-	-	-	-	-
9	P.V. de pun. posesie	2809	02.10.09	FRUNZA GRIGORE	68A	-	0,68	3716,42	-	-	-	-	-
10	P.V. de pun. posesie	2809	02.10.09	FRUNZA GRIGORE	68B	-	0,50	3715,92	-	-	-	-	-
11	P.V. de pun. posesie	132	16.01.09	FILIP VALER	78		1,93	3713,99	-	-	-	-	-
12	P.V. de pun. posesie	488	04.02.13	COSMA GHEORGHE	79C		1,34	3712,65	-	-	-	-	-
13	P.V. de pun. posesie	1749	20.05.10	TUTUTA MARIA	101B		3,75	3708,90	-	-	-	-	-
14	P.V. de pun. posesie	1750	20.05.10	ROPAN AUREL	102		2,63	3706,27	-	-	-	-	-
15	P.V. de pun. posesie	4737	07.11.12	POP VIORICA	104		0,52	3705,75	-	-	-	-	-
16	P.V. de pun. posesie	487	04.02.13	BIZO LIVIU	104		4,93	3700,82	-	-	-	-	-
17	P.V. de pun. posesie	1803	27.07.09	DEMIAN SIMION	105		0,20	3700,62	-	-	-	-	-
18	P.V. de pun. posesie	487	04.02.13	BIZO LIVIU	105		0,95	3699,67	-	-	-	-	-

Nr. crt.	Documentul de aprobare			Scopul modificării efectuate, denumirea unității de la care provine terenul sau beneficiarul scoaterii definitive ori temporare din fondul forestier	u.a.	Modificări în suprafața fondului forestier			Ocupări temporare din fondul forestier			Defrișări fără scoatere din fondul forestier	Semnătura șefului ocolului silvic
	Felul documentului	Nr.	Data			Intrări	Ieșiri	Sold	Suprafața	Ter-men	Data repri-mirii		
0	1	2	3	4	5	6	7	8	9	10	11	12	13
19	P.V. de pun. posesie	1751	20.05.10	POP ELENA	106		5,75	3693,92	-	-	-	-	-
20	P.V. de pun. posesie	487	04.02.13	BIZO LIVIU	109		0,84	3693,08	-	-	-	-	-
21	P.V. de pun. posesie	487	04.02.13	BIZO LIVIU	110A		1,91	3691,17	-	-	-	-	-
22	P.V. de pun. posesie	4084	15.10.08	CHENDES IOAN	113		4,00	3687,17	-	-	-	-	-
23	P.V. de pun. posesie	124	16.01.09	VALEAN VIORICA	114A		1,74	3685,43	-	-	-	-	-
24	P.V. de pun. posesie	125	16.01.09	OPRIS NASTACA	114A		0,25	3685,18	-	-	-	-	-
25	P.V. de pun. posesie	4096	15.10.08	BIZO VICTORIA	117A		0,35	3684,83	-	-	-	-	-
26	P.V. de pun. posesie	4096	15.10.08	BIZO VICTORIA	117B		0,35	3684,48	-	-	-	-	-
27	P.V. de pun. posesie	4096	15.10.08	BIZO VICTORIA	117C		0,35	3684,12	-	-	-	-	-
28	P.V. de pun. posesie	4216	06.10.10	BURZO GAVRIL	121		0,70	3683,42	-	-	-	-	-
29	P.V. de pun. posesie	2345	07.07.10	COCIS AURICA	121		2,04	3681,38	-	-	-	-	-
30	P.V. de pun. posesie	2352	07.07.10	NECHITA PETRE	122		1,00	3680,38	-	-	-	-	-
31	P.V. de pun. posesie	4221	06.10.10	FILIP LUCA	124		0,80	3679,58	-	-	-	-	-
32	P.V. de pun. posesie	4220	06.10.10	NECHITA ANA	124		2,70	3676,88	-	-	-	-	-
33	P.V. de pun. posesie	2349	07.07.10	CLEP VIORICA	125A		4,94	3671,94	-	-	-	-	-
34	P.V. de pun. posesie	1877	27.05.14	FILIP DIONISIE	128		5,00	3666,94	-	-	-	-	-
35	P.V. de pun. posesie	673	12.03.09	COCIS VICTOR	135B		1,06	3665,89	-	-	-	-	-



Nr. crt.	Documentul de aprobare			Scopul modificării efectuate, denumirea unității de la care provine terenul sau beneficiarul scoaterii definitive ori temporare din fondul forestier	u.a.	Modificări în suprafața fondului forestier			Ocupări temporare din fondul forestier			Defrișări fără scoatere din fondul forestier	Semnătura șefului ocolului silvic
	Felul documentului	Nr.	Data			Intrări	Ieșiri	Sold	Suprafața	Termen	Data repriirii		
0	1	2	3	4	5	6	7	8	9	10	11	12	13
36	P.V. de pun. posesie	4092	15.10.08	COCIS VERONICA	135B		0,90	3664,99	-	-	-	-	-
37	P.V. de pun. posesie	131	16.01.09	COCIS NASTASIA	135B		1,15	3663,84	-	-	-	-	-
38	P.V. de pun. posesie	2986	03.07.08	COCIS VIORICA	139		0,99	3662,85	-	-	-	-	-
39	P.V. de pun. posesie	3984	07.10.08	FILIP VICTOR	139A		0,49	3662,36	-	-	-	-	-
40	P.V. de pun. posesie	4093	15.10.08	TODORAN TANASE	139A		0,88	3661,48	-	-	-	-	-
41	P.V. de pun. posesie	3984	07.10.08	FILIP AUGUSTIN	139A		0,32	3661,17	-	-	-	-	-
42	P.V. de pun. posesie	127	16.01.09	FILIP VALER	139B		0,69	3660,48	-	-	-	-	-
43	P.V. de pun. posesie	3365	26.10.09	SANTA IOAN	139B		0,19	3660,29	-	-	-	-	-
44	P.V. de pun. posesie	3366	26.10.09	NECHITA VIORICA	139B		0,30	3659,99	-	-	-	-	-
45	P.V. de pun. posesie	2985	03.07.08	COCIS ANA	140		1,60	3658,39	-	-	-	-	-
46	P.V. de pun. posesie	1555	01.05.11	COCIS ANUCA	140B		2,00	3656,39	-	-	-	-	-
47	P.V. de pun. posesie	4088	15.10.08	FILIP NICULAIE	140C		1,75	3654,64	-	-	-	-	-
48	P.V. de pun. posesie	2076	25.04.16	BOTA NICULAE	140C		1,01	3653,63	-	-	-	-	-
49	P.V. de pun. posesie	2261	11.09.09	CRACIUN ILEANA	140D		3,48	3650,15	-	-	-	-	-
50	P.V. de pun. posesie	4085	15.10.08	BOTA PETRU	140D		2,03	3648,13	-	-	-	-	-
51	P.V. de pun. posesie	2981	03.07.08	FILIP VIORICA	140D		1,56	3646,57	-	-	-	-	-
52	P.V. de pun. posesie	2983	03.07.08	FILIP VIORICA	140D		1,70	3644,87	-	-	-	-	-

Nr. crt.	Documentul de aprobare			Scopul modificării efectuate, denumirea unității de la care provine terenul sau beneficiarul scoaterii definitive ori temporare din fondul forestier	u.a.	Modificări în suprafața fondului forestier			Ocupări temporare din fondul forestier			Defrișări fără scoatere din fondul forestier	Semnătura șefului ocolului silvic
	Felul documentului	Nr.	Data			Intrări	Ieșiri	Sold	Suprafața	Ter-men	Data repri-mirii		
0	1	2	3	4	5	6	7	8	9	10	11	12	13
53	P.V. de pun. posesie	2076	25.04.16	BOTA NICULAE	140E		0,15	3644,72	-	-	-	-	-
54	P.V. de pun. posesie	2076	25.04.16	BOTA NICULAE	141A		0,96	3643,76	-	-	-	-	-
55	P.V. de pun. posesie	3986	07.10.08	FILIP MARIA	145A		1,44	3642,32	-	-	-	-	-
56	P.V. de pun. posesie	673	12.03.09	COCIS VICTOR	145A		0,68	3641,64	-	-	-	-	-
57	P.V. de pun. posesie	4088	15.10.08	FILIP NICULAIE	145A		1,71	3639,93	-	-	-	-	-
58	P.V. de pun. posesie	3986	07.10.08	FILIP MARIA	145C		0,25	3639,68	-	-	-	-	-
59	P.V. de pun. posesie	180	20.01.09	POP HARISTINA	146A		3,98	3635,70	-	-	-	-	-
60	P.V. de pun. posesie	179	20.01.09	POP PAHONE	146A		3,35	3632,35	-	-	-	-	-
61	P.V. de pun. posesie	1239	09.04.09	POP ANA; POP ANDREI	146A		1,23	3631,12	-	-	-	-	-
62	P.V. de pun. posesie	2076	25.04.16	BOTA NICULAE	146A		0,97	3630,15	-	-	-	-	-
63	P.V. de pun. posesie	865	31.03.09	BUTA VALERIA	146B		0,80	3629,35	-	-	-	-	-
64	P.V. de pun. posesie	3986	07.10.08	FILIP MARIA	148		0,10	3629,25	-	-	-	-	-
65	P.V. de pun. posesie	4086	15.10.08	FILIP ILEANA	149A		0,26	3628,99	-	-	-	-	-
66	P.V. de pun. posesie	678	12.03.09	SANTA SILVIA	149B		0,28	3628,71	-	-	-	-	-
67	P.V. de pun. posesie	678	12.03.09	SANTA SILVIA	150		0,28	3628,43	-	-	-	-	-
68	P.V. de pun. posesie	4086	15.10.08	FILIP ILEANA	150		0,24	3628,19	-	-	-	-	-
69	P.V. de pun. posesie	2261	11.09.09	CRACIUN ILEANA	151A		0,70	3627,49	-	-	-	-	-

Nr. crt.	Documentul de aprobare			Scopul modificării efectuate, denumirea unității de la care provine terenul sau beneficiarul scoaterii definitive ori temporare din fondul forestier	u.a.	Modificări în suprafața fondului forestier			Ocupări temporare din fondul forestier			Defrișări fără scoatere din fondul forestier	Semnătura șefului ocolului silvic
	Felul documentului	Nr.	Data			Intrări	Ieșiri	Sold	Suprafața	Termen	Data reprimirii		
0	1	2	3	4	5	6	7	8	9	10	11	12	13
70	P.V. de pun. posesie	2984	03.07.08	NECHITA IOAN	151A		0,80	3626,69	-	-	-	-	-
71	P.V. de pun. posesie	4086	15.10.08	FILIP ILEANA	157		0,24	3626,45	-	-	-	-	-
72	P.V. de pun. posesie	2935	27.06.08	TODORAN VICTORIA	158		0,50	3625,95	-	-	-	-	-
73	P.V. de pun. posesie	4086	15.10.08	FILIP ILEANA	158		0,40	3625,55	-	-	-	-	-
74	P.V. de pun. posesie	128	16.01.09	FILIP AUREL	159A		0,20	3625,35	-	-	-	-	-
75	P.V. de pun. posesie	678	12.03.09	SANTA SILVIA	160A		1,55	3623,80	-	-	-	-	-
76	P.V. de pun. posesie	129	16.01.09	POP VIRONICA	161A		2,13	3621,67	-	-	-	-	-
77	P.V. de pun. posesie	4095	15.10.08	LAZAR VICTOR	161A		0,26	3621,41	-	-	-	-	-
78	P.V. de pun. posesie	2935	27.06.08	TODORAN VICTORIA	161		0,40	3621,01	-	-	-	-	-
79	P.V. de pun. posesie	3976	07.10.08	FILIP TANASE	161		0,99	3620,02	-	-	-	-	-
80	P.V. de pun. posesie	3977	07.10.08	VALEAN ILEANA	161		0,58	3619,44	-	-	-	-	-
81	P.V. de pun. posesie	4097	15.10.08	ONIGA ILEANA	161		0,22	3619,23	-	-	-	-	-
82	P.V. de pun. posesie	4091	15.10.08	NODIS DIONISIE	161		1,40	3617,83	-	-	-	-	-
83	P.V. de pun. posesie	3367	26.10.09	LAZAR VICTOR	161		0,73	3617,10	-	-	-	-	-
84	P.V. de pun. posesie	3978	07.10.08	FILIP AUG., SANTA E.	162		1,79	3615,31	-	-	-	-	-
85	P.V. de pun. posesie	675	12.03.09	LAZAR VICTOR	162		0,52	3614,79	-	-	-	-	-
86	P.V. de pun. posesie	3979	07.10.08	NECHITA PETRU	163A		0,52	3614,27	-	-	-	-	-

Nr. crt.	Documentul de aprobare			Scopul modificării efectuate, denumirea unității de la care provine terenul sau beneficiarul scoaterii definitive ori temporare din fondul forestier	u.a.	Modificări în suprafața fondului forestier			Ocupări temporare din fondul forestier			Defrișări fără scoatere din fondul forestier	Semnătura șefului ocolului silvic
	Felul documentului	Nr.	Data			Intrări	Ieșiri	Sold	Suprafața	Ter-men	Data repri-mirii		
0	1	2	3	4	5	6	7	8	9	10	11	12	13
87	P.V. de pun. posesie	128	16.01.09	FILIP AUREL	163A		0,11	3614,16	-	-	-	-	-
88	P.V. de pun. posesie	674	12.03.09	BOTA VALER	163A		0,44	3613,72	-	-	-	-	-
89	P.V. de pun. posesie	677	12.03.09	DUDA ILEANA	163A		1,08	3612,64	-	-	-	-	-
90	P.V. de pun. posesie	127	16.01.09	FILIP VALER	163C		0,82	3611,83	-	-	-	-	-
91	P.V. de pun. posesie	676	12.03.09	BOGA VICTOR	163C		1,15	3610,68	-	-	-	-	-
92	P.V. de pun. posesie	675	12.03.09	LAZAR VICTOR	164		0,75	3609,93	-	-	-	-	-
93	P.V. de pun. posesie	673	12.03.09	COCIS VICTOR	164		0,25	3609,68	-	-	-	-	-
94	P.V. de pun. posesie	3980	07.10.08	LAZAR IOAN	165A		0,52	3609,16	-	-	-	-	-
95	P.V. de pun. posesie	3981	07.10.08	FILIP MARIA	165A		0,52	3608,64	-	-	-	-	-
96	P.V. de pun. posesie	3982	07.10.08	LAZAR VICTOR	165A		0,52	3608,12	-	-	-	-	-
97	P.V. de pun. posesie	1801	27.07.09	ONIGA AUREL	165A		2,00	3606,12	-	-	-	-	-
98	P.V. de pun. posesie	679	12.03.09	COCIS ANA	165A		0,52	3605,60	-	-	-	-	-
99	P.V. de pun. posesie	128	16.01.09	FILIP AUREL	165A		0,38	3605,22	-	-	-	-	-
100	P.V. de pun. posesie	674	12.03.09	BOTA VALER	165A		1,00	3604,22	-	-	-	-	-
101	P.V. de pun. posesie	677	12.03.09	DUDA ILEANA	165A		0,42	3603,80	-	-	-	-	-
102	P.V. de pun. posesie	2261	11.09.09	CRACIUN ILEANA	171B		1,29	3602,52	-	-	-	-	-
103	P.V. de pun. posesie	675	12.03.09	LAZAR VICTOR	171B		0,25	3602,27	-	-	-	-	-

Nr. crt.	Documentul de aprobare			Scopul modificării efectuate, denumirea unității de la care provine terenul sau beneficiarul scoaterii definitive ori temporare din fondul forestier	u.a.	Modificări în suprafața fondului forestier			Ocupări temporare din fondul forestier			Defrișări fără scoatere din fondul forestier	Semnătura șefului ocolului silvic
	Felul documentului	Nr.	Data			Intrări	Ieșiri	Sold	Suprafața	Termen	Data reprimirii		
0	1	2	3	4	5	6	7	8	9	10	11	12	13
104	P.V. de pun. posesie	766	12.03.07	VALEAN ILEANA	171D		0,30	3601,97	-	-	-	-	-
105	P.V. de pun. posesie	1801	27.07.09	ONIGA AUREL	174		0,33	3601,64	-	-	-	-	-
106	P.V. de pun. posesie	3364	26.10.09	NECHITA LUCRETIA	175		2,00	3599,64	-	-	-	-	-
107	P.V. de pun. posesie	1802	27.07.09	POP GRIGORE, POP MARIA	177		0,67	3598,97	-	-	-	-	-
108	P.V. de pun. posesie	4090	15.10.08	ZAHARIE VIORICA	177		1,10	3597,87	-	-	-	-	-
109	P.V. de pun. posesie	3807	05.10.09	NECHITA IOAN	177		2,50	3595,37	-	-	-	-	-
110	P.V. de pun. posesie	3367	26.10.09	LAZAR VICTOR	177		0,63	3594,74	-	-	-	-	-
111	P.V. de pun. posesie	3983	07.10.08	FILIP PETRU	178		0,27	3594,47	-	-	-	-	-
112	P.V. de pun. posesie	3987	07.10.08	FILIP NICOLAE	178		0,48	3593,99	-	-	-	-	-
113	P.V. de pun. posesie	4089	15.10.08	CUPSA TANASE	178		0,33	3593,66	-	-	-	-	-
114	P.V. de pun. posesie	179	20.01.09	POP PAHONE	179		1,50	3592,16	-	-	-	-	-
115	P.V. de pun. posesie	1669	12.05.10	BUD ILIE, BUD TEREZIA	179		0,46	3591,70	-	-	-	-	-
116	P.V. de pun. posesie	1669	12.05.10	BUD ILIE, BUD TEREZIA	179		2,15	3589,55	-	-	-	-	-
117	P.V. de pun. posesie	1669	12.05.10	BUD ILIE, BUD TEREZIA	180		0,50	3589,05	-	-	-	-	-
118	P.V. de pun. posesie	3979	07.10.08	NECHITA PETRU	181A		1,36	3587,69	-	-	-	-	-
119	P.V. de pun. posesie	3986	07.10.08	FILIP MARIA	181A		0,80	3586,89	-	-	-	-	-
120	P.V. de pun. posesie	4089	15.10.08	CUPSA TANASE	181A		0,82	3586,07	-	-	-	-	-

Nr. crt.	Documentul de aprobare			Scopul modificării efectuate, denumirea unității de la care provine terenul sau beneficiarul scoaterii definitive ori temporare din fondul forestier	u.a.	Modificări în suprafața fondului forestier			Ocupări temporare din fondul forestier			Defrișări fără scoatere din fondul forestier	Semnătura șefului ocolului silvic
	Felul documentului	Nr.	Data			Intrări	Ieșiri	Sold	Suprafața	Ter-men	Data repri-mirii		
0	1	2	3	4	5	6	7	8	9	10	11	12	13
121	P.V. de pun. posesie	4087	15.10.08	ONIGA VALER	181A		1,14	3584,93	-	-	-	-	-
122	P.V. de pun. posesie	4085	15.10.08	BOTA PETRU	181A		0,98	3583,96	-	-	-	-	-
123	P.V. de pun. posesie	4082	15.10.08	FILIP MARIA	181C		0,75	3583,21	-	-	-	-	-
124	P.V. de pun. posesie	2176	17.04.08	GIOLAN VIORICA	182		1,08	3582,13	-	-	-	-	-
125	P.V. de pun. posesie	3984	07.10.08	FILIP VICTOR	183		0,97	3581,16	-	-	-	-	-
126	P.V. de pun. posesie	3984	07.10.08	FILIP AUGUSTIN	183		0,97	3580,19	-	-	-	-	-
127	P.V. de pun. posesie	1669	12.05.10	BUD ILIE, BUD TEREZIA	184A		0,05	3580,14	-	-	-	-	-
128	P.V. de pun. posesie	1237	09.04.09	BUD ANUTA	184A		1,77	3578,37	-	-	-	-	-
129	P.V. de pun. posesie	1669	12.05.10	BUD ILIE, BUD TEREZIA	184B		3,28	3575,09	-	-	-	-	-
130	P.V. de pun. posesie	3984	07.10.08	FILIP VICTOR	185A		0,38	3574,71	-	-	-	-	-
131	P.V. de pun. posesie	4094	15.10.08	FILIP DIONISIE	185A		0,80	3573,92	-	-	-	-	-
132	P.V. de pun. posesie	1237	09.04.09	BUD ANUTA	185A		2,53	3571,39	-	-	-	-	-
133	P.V. de pun. posesie	551	27.02.09	MAN TEREZIA	185A		2,15	3569,24	-	-	-	-	-
134	P.V. de pun. posesie	3361	26.10.09	POP SOFRON	185A		0,80	3568,44	-	-	-	-	-
135	P.V. de pun. posesie	3362	26.10.09	PASCA VIOREL; FILIP AURELIA	185A		1,68	3566,76	-	-	-	-	-
136	P.V. de pun. posesie	3363	26.10.09	PITIS NICOLAE	185A		1,68	3565,08	-	-	-	-	-
137	P.V. de pun. posesie	3984	07.10.08	FILIP AUGUSTIN	185A		0,24	3564,84	-	-	-	-	-

Nr. crt.	Documentul de aprobare			Scopul modificării efectuate, denumirea unității de la care provine terenul sau beneficiarul scoaterii definitive ori temporare din fondul forestier	u.a.	Modificări în suprafața fondului forestier			Ocupări temporare din fondul forestier			Defrișări fără scoatere din fondul forestier	Semnătura șefului ocolului silvic
	Felul documentului	Nr.	Data			Intrări	Ieșiri	Sold	Suprafața	Termen	Data reprimirii		
0	1	2	3	4	5	6	7	8	9	10	11	12	13
138	P.V. de pun. posesie	3984	07.10.08	FILIP AUGUSTIN	185A		0,38	3564,46	-	-	-	-	-
139	P.V. de pun. posesie	1802	27.07.09	POP GRIGORE, POP MARIA	185B		0,35	3564,11	-	-	-	-	-
140	P.V. de pun. posesie	3362	26.10.09	PASCA VIOREL; FILIP AURELIA	185B		0,52	3563,59	-	-	-	-	-
141	P.V. de pun. posesie	3363	26.10.09	PITIS NICOLAE	185B		0,52	3563,07	-	-	-	-	-
142	P.V. de pun. posesie	3984	07.10.08	FILIP VICTOR	186		2,52	3560,55	-	-	-	-	-
143	P.V. de pun. posesie	1802	27.07.09	POP GRIGORE, POP MARIA	186		0,65	3559,90	-	-	-	-	-
144	P.V. de pun. posesie	4090	15.10.08	ZAHARIE VIORICA	186		0,59	3559,32	-	-	-	-	-
145	P.V. de pun. posesie	2980	03.07.08	PINTEA VALERIA; NECHITA PETRU; FILIP NASTASIA; NECHITA MARIA	186		0,99	3558,33	-	-	-	-	-
146	P.V. de pun. posesie	3984	07.10.08	FILIP AUGUSTIN	186		2,59	3555,74	-	-	-	-	-
147	P.V. de pun. posesie	3975	07.10.08	NECHITA MARIA	187A		0,08	3555,66	-	-	-	-	-
148	P.V. de pun. posesie	3807	05.10.09	NECHITA IOAN	187A		1,00	3554,66	-	-	-	-	-
149	P.V. de pun. posesie	3362	26.10.09	PASCA VIOREL; FILIP AURELIA	187A		0,10	3554,56	-	-	-	-	-
150	P.V. de pun. posesie	3975	07.10.08	NECHITA MARIA	187B		0,13	3554,44	-	-	-	-	-
151	P.V. de pun. posesie	3807	05.10.09	NECHITA IOAN	187B		2,20	3552,24	-	-	-	-	-
152	P.V. de pun. posesie	3362	26.10.09	PASCA VIOREL; FILIP AURELIA	187B		2,10	3550,14	-	-	-	-	-
153	P.V. de pun. posesie	3807	05.10.09	NECHITA IOAN	187C		0,40	3549,74	-	-	-	-	-
154	P.V. de pun. posesie	3362	26.10.09	PASCA VIOREL; FILIP AURELIA	187C		0,30	3549,44	-	-	-	-	-

Nr. crt.	Documentul de aprobare			Scopul modificării efectuate, denumirea unității de la care provine terenul sau beneficiarul scoaterii definitive ori temporare din fondul forestier	u.a.	Modificări în suprafața fondului forestier			Ocupări temporare din fondul forestier			Defrișări fără scoatere din fondul forestier	Semnătura șefului ocolului silvic
	Felul documentului	Nr.	Data			Intrări	Ieșiri	Sold	Suprafața	Ter-men	Data repri-mirii		
0	1	2	3	4	5	6	7	8	9	10	11	12	13
155	P.V. de pun. posesie	760	12.03.07	ONIGA ANA	188		0,55	3548,89	-	-	-	-	-
156	P.V. de pun. posesie	763	12.03.07	LAZAR PETRU	189		0,50	3548,39	-	-	-	-	-
157	P.V. de pun. posesie	764	12.03.07	SANTA SOFRON	189		0,15	3548,24	-	-	-	-	-
158	P.V. de pun. posesie	765	12.03.07	NODIS DIONISIE	189		0,66	3547,58	-	-	-	-	-
159	P.V. de pun. posesie	1801	27.07.09	ONIGA AUREL	189		0,62	3546,96	-	-	-	-	-
160	P.V. de pun. posesie	1802	27.07.09	POP GRIGORE, POP MARIA	189		0,13	3546,83	-	-	-	-	-
161	P.V. de pun. posesie	2982	03.07.08	NECHITA MARIA; NECHITA PETRU	189		1,99	3544,84	-	-	-	-	-
162	P.V. de pun. posesie	761	12.03.07	NECHITA SIMION	190		0,78	3544,06	-	-	-	-	-
163	P.V. de pun. posesie	674	12.03.09	BOTA VALER	190		1,06	3543,00	-	-	-	-	-
164	P.V. de pun. posesie	3367	26.10.09	LAZAR VICTOR	190		1,80	3541,20	-	-	-	-	-
165	P.V. de pun. posesie	762	12.03.07	VLASIN ANUCA	190B		2,80	3538,40	-	-	-	-	-
166	P.V. de pun. posesie	1801	27.07.09	ONIGA AUREL	191		0,55	3537,85	-	-	-	-	-
167	P.V. de pun. posesie	762	12.03.07	VLASIN ANUCA	191A		0,43	3537,42	-	-	-	-	-
168	P.V. de pun. posesie	2076	25.04.16	BOTA NICULAE	192		0,96	3536,46	-	-	-	-	-
169	P.V. de pun. posesie	4087	15.10.08	ONIGA VALER	193		1,65	3534,81	-	-	-	-	-
170	P.V. de pun. posesie	1808	27.07.09	PERTA IOAN	212A		0,15	3534,66	-	-	-	-	-
171	P.V. de pun. posesie	1806	27.08.09	PETRIMAN CATITA	212A		0,29	3534,37	-	-	-	-	-



Nr. crt.	Documentul de aprobare			Scopul modificării efectuate, denumirea unității de la care provine terenul sau beneficiarul scoaterii definitive ori temporare din fondul forestier	u.a.	Modificări în suprafața fondului forestier			Ocupări temporare din fondul forestier			Defrișări fără scoatere din fondul forestier	Semnătura șefului ocolului silvic
	Felul documentului	Nr.	Data			Intrări	Ieșiri	Sold	Suprafața	Termen	Data repriirii		
0	1	2	3	4	5	6	7	8	9	10	11	12	13
172	P.V. de pun. posesie	1671	12.05.10	SANTA RAVECA	212B		0,40	3533,97	-	-	-	-	-
173	P.V. de pun. posesie	1802	27.07.09	POP GRIGORE, POP MARIA	212D		0,70	3533,27	-	-	-	-	-
174	P.V. de pun. posesie	1947	07.08.09	UNGUR IOSEF	212D		0,94	3532,33	-	-	-	-	-
175	P.V. de pun. posesie	3058	19.10.09	NECHITA SIMION	212D		1,74	3530,59	-	-	-	-	-
176	P.V. de pun. posesie	1805	27.07.09	HERMAN ALEXANDRU	213A		0,15	3530,44	-	-	-	-	-
177	P.V. de pun. posesie	1939	07.08.09	PASCA IOAN	213B		1,05	3529,39	-	-	-	-	-
178	P.V. de pun. posesie	1937	07.08.09	HERMAN MARIOARA	213B		0,65	3528,74	-	-	-	-	-
179	P.V. de pun. posesie	1935	07.08.09	HERTA NICOLAE	213B		0,30	3528,44	-	-	-	-	-
180	P.V. de pun. posesie	1813	27.07.09	BODEA NASTACUTA	213B		0,15	3528,29	-	-	-	-	-
181	P.V. de pun. posesie	1936	07.08.09	HERMAN VALERIA	213B		0,50	3527,79	-	-	-	-	-
182	P.V. de pun. posesie	1941	07.08.09	CHIRA NICOLAE	213B		0,08	3527,71	-	-	-	-	-
183	P.V. de pun. posesie	1940	07.08.09	SANTA GHEORGHE	213B		0,40	3527,31	-	-	-	-	-
184	P.V. de pun. posesie	1810	27.07.09	HERTA CALINA	213B		0,10	3527,21	-	-	-	-	-
185	P.V. de pun. posesie	1810	27.07.09	HERTA CALINA	213B		0,65	3526,56	-	-	-	-	-
186	P.V. de pun. posesie	1181	27.07.09	HERTA HERMINA	214		1,70	3524,86	-	-	-	-	-
187	P.V. de pun. posesie	1939	07.08.09	PASCA IOAN	214		0,25	3524,61	-	-	-	-	-
188	P.V. de pun. posesie	1937	07.08.09	HERMAN MARIOARA	214		0,65	3523,96	-	-	-	-	-

Nr. crt.	Documentul de aprobare			Scopul modificării efectuate, denumirea unității de la care provine terenul sau beneficiarul scoaterii definitive ori temporare din fondul forestier	u.a.	Modificări în suprafața fondului forestier			Ocupări temporare din fondul forestier			Defrișări fără scoatere din fondul forestier	Semnătura șefului ocolului silvic
	Felul documentului	Nr.	Data			Intrări	Ieșiri	Sold	Suprafața	Ter-men	Data repri-mirii		
0	1	2	3	4	5	6	7	8	9	10	11	12	13
189	P.V. de pun. posesie	1935	07.08.09	HERTA NICOLAE	214		1,00	3522,96	-	-	-	-	-
190	P.V. de pun. posesie	1813	27.07.09	BODEA NASTACUTA	214		0,50	3522,46	-	-	-	-	-
191	P.V. de pun. posesie	1805	27.07.09	HERMAN ALEXANDRU	214		0,18	3522,28	-	-	-	-	-
192	P.V. de pun. posesie	1936	07.08.09	HERMAN VALERIA	214		0,14	3522,14	-	-	-	-	-
193	P.V. de pun. posesie	1810	27.07.09	HERTA CALINA	214		0,25	3521,89	-	-	-	-	-
194	P.V. de pun. posesie	1813	27.07.09	BODEA NASTACUTA	215A		1,50	3520,39	-	-	-	-	-
195	P.V. de pun. posesie	1804	27.07.09	SANTA ALEXANDRU	215A		1,30	3519,09	-	-	-	-	-
196	P.V. de pun. posesie	1942	07.08.09	CHIRA FLORE	215A		1,00	3518,09	-	-	-	-	-
197	P.V. de pun. posesie	1941	07.08.09	CHIRA NICOLAE	215A		0,23	3517,86	-	-	-	-	-
198	P.V. de pun. posesie	1940	07.08.09	SANTA GHEORGHE	215A		0,80	3517,06	-	-	-	-	-
199	P.V. de pun. posesie	1810	27.07.09	HERTA CALINA	215A		0,65	3516,41	-	-	-	-	-
200	P.V. de pun. posesie	1813	27.07.09	BODEA NASTACUTA	215B		1,00	3515,41	-	-	-	-	-
201	P.V. de pun. posesie	1942	07.08.09	CHIRA FLORE	215B		0,20	3515,21	-	-	-	-	-
202	P.V. de pun. posesie	1804	27.07.09	SANTA ALEXANDRU	215C		0,30	3514,91	-	-	-	-	-
203	P.V. de pun. posesie	1942	07.08.09	CHIRA FLORE	215C		0,50	3514,41	-	-	-	-	-
204	P.V. de pun. posesie	1813	27.07.09	BODEA NASTACUTA	215D		0,40	3514,01	-	-	-	-	-
205	P.V. de pun. posesie	1942	07.08.09	CHIRA FLORE	215D		0,50	3513,51	-	-	-	-	-

Nr. crt.	Documentul de aprobare			Scopul modificării efectuate, denumirea unității de la care provine terenul sau beneficiarul scoaterii definitive ori temporare din fondul forestier	u.a.	Modificări în suprafața fondului forestier			Ocupări temporare din fondul forestier			Defrișări fără scoatere din fondul forestier	Semnătura șefului ocolului silvic
	Felul documentului	Nr.	Data			Intrări	Ieșiri	Sold	Suprafața	Termen	Data reprimirii		
0	1	2	3	4	5	6	7	8	9	10	11	12	13
206	P.V. de pun. posesie	1813	27.07.09	BODEA NASTACUTA	215E		0,70	3512,81	-	-	-	-	-
207	P.V. de pun. posesie	1934	07.08.09	CHIRA PARASCA	215F		0,33	3512,48	-	-	-	-	-
208	P.V. de pun. posesie	1944	07.08.09	SANTA SANFIRA,POP MARIA, HERMAN CALINA, SANTA ANA, HERMAN VASILE, HERMAN FRASINA	215F		1,30	3511,18	-	-	-	-	-
209	P.V. de pun. posesie	1813	27.07.09	BODEA NASTACUTA	215G		0,40	3510,78	-	-	-	-	-
210	P.V. de pun. posesie	1933	07.08.09	COSMA IOAN, CHIRA IOANA	216A		1,00	3509,78	-	-	-	-	-
211	P.V. de pun. posesie	1924	07.08.09	HERMAN ALEXANDRU	216A		1,00	3508,78	-	-	-	-	-
212	P.V. de pun. posesie	1944	07.08.09	SANTA SANFIRA,POP MARIA, HERMAN CALINA, SANTA ANA, HERMAN VASILE, HERMAN FRASINA	216A		1,22	3507,56	-	-	-	-	-
213	P.V. de pun. posesie	1945	07.08.09	SANTA LENUTA	217A		0,20	3507,36	-	-	-	-	-
214	P.V. de pun. posesie	1945	07.08.09	SANTA LENUTA	217A		0,50	3506,86	-	-	-	-	-
215	P.V. de pun. posesie	1945	07.08.09	SANTA LENUTA	217A		0,20	3506,66	-	-	-	-	-
216	P.V. de pun. posesie	179	20.01.09	POP PAHONE	221A		2,30	3504,36	-	-	-	-	-
217	P.V. de pun. posesie	180	20.01.09	POP HARISTINA	221B		1,31	3503,05	-	-	-	-	-
218	P.V. de pun. posesie	490	04.02.13	DEMIAN GAVRIL	222A		1,00	3502,05	-	-	-	-	-
219	P.V. de pun. posesie	1488	16.05.11	POP VASILE	223		1,40	3500,65	-	-	-	-	-
220	P.V. de pun. posesie	1909	31.05.10	MIKLOS PIROSKA, PALL ANA, MIKLOS ZOLTAN, MOLNAR CSABA, NEMET ILDICO	224C		0,05	3500,60	-	-	-	-	-

Nr. crt.	Documentul de aprobare			Scopul modificării efectuate, denumirea unității de la care provine terenul sau beneficiarul scoaterii definitive ori temporare din fondul forestier	u.a.	Modificări în suprafața fondului forestier			Ocupări temporare din fondul forestier			Defrișări fără scoatere din fondul forestier	Semnătura șefului ocolului silvic
	Felul documentului	Nr.	Data			Intrări	Ieșiri	Sold	Suprafața	Ter-men	Data reprimirii		
0	1	2	3	4	5	6	7	8	9	10	11	12	13
221	P.V. de pun. posesie	2617	03.09.07	KOHAN ELISABETA	224F		0,56	3500,04	-	-	-	-	-
222	P.V. de pun. posesie	2617	03.09.07	KOHAN ELISABETA	224G		0,60	3499,44	-	-	-	-	-
223	P.V. de pun. posesie	1909	31.05.10	MIKLOS PIROSKA, PALL ANA, MIKLOS ZOLTAN, MOLNAR CSABA, NEMET ILDICO	224I		0,09	3499,35	-	-	-	-	-
224	P.V. de pun. posesie	3945	17.12.07	MIKLOS ESTERA, PAP ANDREIU	230B		1,00	3498,35	-	-	-	-	-
225	P.V. de pun. posesie	2631	03.09.07	TOTFALOSI ACOS, MOKLOS	231A		2,11	3496,24	-	-	-	-	-
226	P.V. de pun. posesie	2631	03.09.07	TOTFALOSI ACOS, MOKLOS	231B		1,39	3494,85	-	-	-	-	-
227	P.V. de pun. posesie	3025	05.10.07	SZASZ ANTON	232A		0,55	3494,30	-	-	-	-	-
228	P.V. de pun. posesie	3026	05.10.07	PAPP SZUSZANA	232A		0,55	3493,75	-	-	-	-	-
229	P.V. de pun. posesie	2625	03.09.07	GASPAR IANOS, GASPAR IOSZEFF	235A		0,30	3493,45	-	-	-	-	-
230	P.V. de pun. posesie	2619	03.09.07	SZIGARTO ISTVAN	235A		0,30	3493,15	-	-	-	-	-
231	P.V. de pun. posesie	2616	03.09.07	MOLNAR STEFAN	235A		0,07	3493,08	-	-	-	-	-
232	P.V. de pun. posesie	2615	03.09.07	GASPAR ALEXANDRU	235A		0,27	3492,81	-	-	-	-	-
233	P.V. de pun. posesie	2625	03.09.07	GASPAR IANOS, GASPAR IOSZEFF	235B		0,52	3492,29	-	-	-	-	-
234	P.V. de pun. posesie	2619	03.09.07	SZIGARTO ISTVAN	235B		0,64	3491,65	-	-	-	-	-
235	P.V. de pun. posesie	2616	03.09.07	MOLNAR STEFAN	235B		0,80	3490,85	-	-	-	-	-
236	P.V. de pun. posesie	2630	03.09.07	GERGELY IOSEF	236A		0,40	3490,45	-	-	-	-	-
237	P.V. de pun. posesie	2620	03.09.07	MOLNAR GHEORGHE	237		0,26	3490,19	-	-	-	-	-

Nr. crt.	Documentul de aprobare			Scopul modificării efectuate, denumirea unității de la care provine terenul sau beneficiarul scoaterii definitive ori temporare din fondul forestier	u.a.	Modificări în suprafața fondului forestier			Ocupări temporare din fondul forestier			Defrișări fără scoatere din fondul forestier	Semnătura șefului ocolului silvic
	Felul documentului	Nr.	Data			Intrări	Ieșiri	Sold	Suprafața	Termen	Data repriirii		
0	1	2	3	4	5	6	7	8	9	10	11	12	13
238	P.V. de pun. posesie	2628	03.09.07	GHERGHELI SANDOR	237		0,12	3490,07	-	-	-	-	-
239	P.V. de pun. posesie	2627	03.09.07	MOLNAR EVA	238A		0,14	3489,93	-	-	-	-	-
240	P.V. de pun. posesie	1909	31.05.10	MIKLOS PIROSKA, PALL ANA, MIKLOS ZOLTAN, MOLNAR CSABA, NEMET ILDICO	239A		1,24	3488,69	-	-	-	-	-
241	P.V. de pun. posesie	1909	31.05.10	MIKLOS PIROSKA, PALL ANA, MIKLOS ZOLTAN, MOLNAR CSABA, NEMET ILDICO	239B		0,56	3488,13	-	-	-	-	-
242	P.V. de pun. posesie	2617	03.09.07	KOHAN ELISABETA	240		5,35	3482,78	-	-	-	-	-
243	P.V. de pun. posesie	2617	03.09.07	KOHAN ELISABETA	242A		2,49	3480,29	-	-	-	-	-
244	P.V. de pun. posesie	901	18.03.09	CHIRA IOAN	247A		1,45	3478,84	-	-	-	-	-
245	P.V. de pun. posesie	900	18.03.09	DEMIAN GHEORGHE	247A		1,33	3477,51	-	-	-	-	-
246	P.V. de pun. posesie	513	25.02.09	BUD VALER	247A		1,70	3475,81	-	-	-	-	-
247	P.V. de pun. posesie	513	25.02.09	BUD VALER	247B		1,50	3474,31	-	-	-	-	-
248	P.V. de pun. posesie	1716	20.06.12	PERTA GHEROGHE	249		1,14	3473,17	-	-	-	-	-
249	P.V. de pun. posesie	380	06.02.13	CHIRA FLORE	249		0,88	3472,29	-	-	-	-	-
250	P.V. de pun. posesie	3947	17.12.07	MIKLOS ESTERA	251A		2,22	3470,07	-	-	-	-	-
251	P.V. de pun. posesie	2624	03.09.07	MOLNAR TOTH IOSIF	251A		1,77	3468,30	-	-	-	-	-
252	P.V. de pun. posesie	2621	03.09.07	MOLNAR TOTH IOSIF	252D		0,07	3468,23	-	-	-	-	-
253	P.V. de pun. posesie	2614	03.09.07	PALL SUSANA, MOLNAR IANOS	253B		0,36	3467,87	-	-	-	-	-

Nr. crt.	Documentul de aprobare			Scopul modificării efectuate, denumirea unității de la care provine terenul sau beneficiarul scoaterii definitive ori temporare din fondul forestier	u.a.	Modificări în suprafața fondului forestier			Ocupări temporare din fondul forestier			Defrișări fără scoatere din fondul forestier	Semnătura șefului ocolului silvic
	Felul documentului	Nr.	Data			Intrări	Ieșiri	Sold	Suprafața	Ter-men	Data repri-mirii		
0	1	2	3	4	5	6	7	8	9	10	11	12	13
254	P.V. de pun. posesie	2629	03.09.07	GERGELY ROZA	253C		0,10	3467,77	-	-	-	-	-
255	P.V. de pun. posesie	102	20.01.10	MOLNAR EVA, BALLA SANDOR	254B		0,60	3467,17	-	-	-	-	-
256	P.V. de pun. posesie	1909	31.05.10	MIKLOS PIROSKA, PALL ANA, MIKLOS ZOLTAN, MOLNAR CSABA, NEMET ILDICO	255A		3,48	3463,69	-	-	-	-	-
257	P.V. de pun. posesie	2623	03.09.07	MOLNAR TOTH IOSIF	256A		1,14	3462,55	-	-	-	-	-
258	P.V. de pun. posesie	2622	03.09.07	MOLNAR TOTH IOSIF	256B		0,58	3461,97	-	-	-	-	-
259	P.V. de pun. posesie	2626	03.09.07	MOLNAR IANOS,MOLNAR MAGDALENA,BALASZ ANDRAS	261A		0,40	3461,57	-	-	-	-	-
260	P.V. de pun. posesie	118	16.01.13	JURJ GRIGORE	261B		0,98	3460,59	-	-	-	-	-
261	P.V. de pun. posesie	1715	20.06.12	BOER ANASTASIA	261B		1,95	3458,64	-	-	-	-	-
262	P.V. de pun. posesie	378	06.02.13	SZEKELY GYONGYVER; SZEKELY CONSTANTIN; KOBLE STELA	261B		5,30	3453,34	-	-	-	-	-
263	P.V. de pun. posesie	2227	18.06.09	GERGELY ZSUZSANA	264A		0,30	3453,04	-	-	-	-	-
264	P.V. de pun. posesie	3383	05.11.12	MOLNAR SANDOR	266C		3,09	3449,95	-	-	-	-	-
265	P.V. de pun. posesie	1316	29.05.09	UNGUR GAVRIL; COSMA VIORICA; HOTCA MARIUTA; GARDA AURICA; UNGUR IOAN	281		0,90	3449,05	-	-	-	-	-
266	P.V. de pun. posesie	3983	07.10.08	FILIP PETRU	288		2,00	3447,05	-	-	-	-	-
267	P.V. de pun. posesie	3987	07.10.08	FILIP NICOLAE	288		2,08	3444,97	-	-	-	-	-
268	P.V. de pun. posesie	2176	17.04.08	GIOLAN VIORICA	290		0,50	3444,47	-	-	-	-	-

Nr. crt.	Documentul de aprobare			Scopul modificării efectuate, denumirea unității de la care provine terenul sau beneficiarul scoaterii definitive ori temporare din fondul forestier	u.a.	Modificări în suprafața fondului forestier			Ocupări temporare din fondul forestier			Defrișări fără scoatere din fondul forestier	Semnătura șefului ocolului silvic
	Felul documentului	Nr.	Data			Intrări	Ieșiri	Sold	Suprafața	Termen	Data reprimirii		
0	1	2	3	4	5	6	7	8	9	10	11	12	13
269	P.V. de pun. posesie	1908	31.05.10	MIKLOS ALEXANDRU	298		0,07	3444,40	-	-	-	-	-
270	P.V. de pun. posesie	1907	31.05.10	MIKLOS ALEXANDRU	298		0,72	3443,68	-	-	-	-	-
271	P.V. de pun. posesie	1909	31.05.10	MIKLOS PIROSKA, PALL ANA, MIKLOS ZOLTAN, MOLNAR CSABA, NEMET ILDICO	300		3,40	3440,28	-	-	-	-	-
272	P.V. de pun. posesie	1906	31.05.10	SANTA NICOLAE	302B		0,42	3439,86	-	-	-	-	-
245	P.V. de pun. posesie	379	06.02.13	BALLA SANDOR; MOLNAR EVA	302B		1,02	3438,84	-	-	-	-	-
246	P.V. de pun. posesie	513	25.02.09	BUD VALER	247A		1,70	3475,81	-	-	-	-	-
247	P.V. de pun. posesie	513	25.02.09	BUD VALER	247B		1,50	3474,31	-	-	-	-	-
248	P.V. de pun. posesie	1716	20.06.12	PERTA GHEROGHE	249		1,14	3473,17	-	-	-	-	-
249	P.V. de pun. posesie	380	06.02.13	CHIRA FLORE	249		0,88	3472,29	-	-	-	-	-
250	P.V. de pun. posesie	3947	17.12.07	MIKLOS ESTERA	251A		2,22	3470,07	-	-	-	-	-
251	P.V. de pun. posesie	2624	03.09.07	MOLNAR TOTH IOSIF	251A		1,77	3468,30	-	-	-	-	-
252	P.V. de pun. posesie	2621	03.09.07	MOLNAR TOTH IOSIF	252D		0,07	3468,23	-	-	-	-	-
253	P.V. de pun. posesie	2614	03.09.07	PALL SUSANA, MOLNAR IANOS	253B		0,36	3467,87	-	-	-	-	-
254	P.V. de pun. posesie	2629	03.09.07	GERGELY ROZA	253C		0,10	3467,77	-	-	-	-	-
255	P.V. de pun. posesie	102	20.01.10	MOLNAR EVA, BALLA SANDOR	254B		0,60	3467,17	-	-	-	-	-
256	P.V. de pun. posesie	1909	31.05.10	MIKLOS PIROSKA, PALL ANA, MIKLOS ZOLTAN, MOLNAR CSABA, NEMET ILDICO	255A		3,48	3463,69	-	-	-	-	-

Nr. crt.	Documentul de aprobare			Scopul modificării efectuate, denumirea unității de la care provine terenul sau beneficiarul scoaterii definitive ori temporare din fondul forestier	u.a.	Modificări în suprafața fondului forestier			Ocupări temporare din fondul forestier			Defrișări fără scoatere din fondul forestier	Semnătura șefului ocolului silvic
	Felul documentului	Nr.	Data			Intrări	Ieșiri	Sold	Suprafața	Ter-men	Data repri-mirii		
0	1	2	3	4	5	6	7	8	9	10	11	12	13
257	P.V. de pun. posesie	2623	03.09.07	MOLNAR TOTH IOSIF	256A		1,14	3462,55	-	-	-	-	-
258	P.V. de pun. posesie	2622	03.09.07	MOLNAR TOTH IOSIF	256B		0,58	3461,97	-	-	-	-	-
259	P.V. de pun. posesie	2626	03.09.07	MOLNAR IANOS,MOLNAR MAGDALENA,BALASZ ANDRAS	261A		0,40	3461,57	-	-	-	-	-
260	P.V. de pun. posesie	118	16.01.13	JURJ GRIGORE	261B		0,98	3460,59	-	-	-	-	-
261	P.V. de pun. posesie	1715	20.06.12	BOER ANASTASIA	261B		1,95	3458,64	-	-	-	-	-
262	P.V. de pun. posesie	378	06.02.13	SZEKELY GYONGYVER; SZEKELY CONSTANTIN; KOBLE STELA	261B		5,30	3453,34	-	-	-	-	-
263	P.V. de pun. posesie	2227	18.06.09	GERGELY ZSUZSANA	264A		0,30	3453,04	-	-	-	-	-
264	P.V. de pun. posesie	3383	05.11.12	MOLNAR SANDOR	266C		3,09	3449,95	-	-	-	-	-
265	P.V. de pun. posesie	1316	29.05.09	UNGUR GAVRIL; COSMA VIORICA; HOTCA MARIUTA; GARDA AURICA; UNGUR IOAN	281		0,90	3449,05	-	-	-	-	-
266	P.V. de pun. posesie	3983	07.10.08	FILIP PETRU	288		2,00	3447,05	-	-	-	-	-
267	P.V. de pun. posesie	3987	07.10.08	FILIP NICOLAE	288		2,08	3444,97	-	-	-	-	-
268	P.V. de pun. posesie	2176	17.04.08	GIOLAN VIORICA	290		0,50	3444,47	-	-	-	-	-
269	P.V. de pun. posesie	1908	31.05.10	MIKLOS ALEXANDRU	298		0,07	3444,40	-	-	-	-	-
270	P.V. de pun. posesie	1907	31.05.10	MIKLOS ALEXANDRU	298		0,72	3443,68	-	-	-	-	-
271	P.V. de pun. posesie	1909	31.05.10	MIKLOS PIROSKA, PALL ANA, MIKLOS ZOLTAN, MOLNAR CSABA, NEMET ILDICO	300		3,40	3440,28	-	-	-	-	-



Nr. crt.	Documentul de aprobare			Scopul modificării efectuate, denumirea unității de la care provine terenul sau beneficiarul scoaterii definitive ori temporare din fondul forestier	u.a.	Modificări în suprafața fondului forestier			Ocupări temporare din fondul forestier			Defrișări fără scoatere din fondul forestier	Semnătura șefului ocolului silvic
	Felul documentului	Nr.	Data			Intrări	Ieșiri	Sold	Suprafața	Termen	Data reprimirii		
0	1	2	3	4	5	6	7	8	9	10	11	12	13
272	P.V. de pun. posesie	1906	31.05.10	SANTA NICOLAE	302B		0,42	3439,86	-	-	-	-	-
273	P.V. de pun. posesie	379	06.02.13	BALLA SANDOR; MOLNAR EVA	302B		1,02	3438,84	-	-	-	-	-
Total Legea 1/2000, persoane fizice							283,76	3438,84	-	-	-	-	-
274	P.V. de pun. posesie	91	13.01.09	COMUNA SUCIU DE SUS	1		4,10	3434,74	-	-	-	-	-
275	P.V. de pun. posesie	91	13.01.09	COMUNA SUCIU DE SUS	2A		25,00	3409,74	-	-	-	-	-
276	P.V. de pun. posesie	91	13.01.09	COMUNA SUCIU DE SUS	2B		1,00	3408,74	-	-	-	-	-
277	P.V. de pun. posesie	91	13.01.09	COMUNA SUCIU DE SUS	3A		28,80	3379,94	-	-	-	-	-
278	P.V. de pun. posesie	91	13.01.09	COMUNA SUCIU DE SUS	3B		3,50	3376,44	-	-	-	-	-
279	P.V. de pun. posesie	91	13.01.09	COMUNA SUCIU DE SUS	4		42,10	3334,34	-	-	-	-	-
280	P.V. de pun. posesie	91	13.01.09	COMUNA SUCIU DE SUS	5A		28,30	3306,04	-	-	-	-	-
281	P.V. de pun. posesie	91	13.01.09	COMUNA SUCIU DE SUS	5B		4,20	3301,84	-	-	-	-	-
282	P.V. de pun. posesie	91	13.01.09	COMUNA SUCIU DE SUS	5C		1,20	3300,64	-	-	-	-	-
283	P.V. de pun. posesie	91	13.01.09	COMUNA SUCIU DE SUS	13A		8,10	3292,54	-	-	-	-	-
284	P.V. de pun. posesie	91	13.01.09	COMUNA SUCIU DE SUS	13V		0,10	3292,44	-	-	-	-	-
285	P.V. de pun. posesie	91	13.01.09	COMUNA SUCIU DE SUS	48		3,70	3288,74	-	-	-	-	-
286	P.V. de pun. posesie	91	13.01.09	COMUNA SUCIU DE SUS	49A		7,30	3281,44	-	-	-	-	-
287	P.V. de pun. posesie	91	13.01.09	COMUNA SUCIU DE SUS	49B		5,90	3275,54	-	-	-	-	-
288	P.V. de pun. posesie	91	13.01.09	COMUNA SUCIU DE SUS	50		17,20	3258,34	-	-	-	-	-

Nr. crt.	Documentul de aprobare			Scopul modificării efectuate, denumirea unității de la care provine terenul sau beneficiarul scoaterii definitive ori temporare din fondul forestier	u.a.	Modificări în suprafața fondului forestier			Ocupări temporare din fondul forestier			Defrișări fără scoatere din fondul forestier	Semnătura șefului ocolului silvic
	Felul documentului	Nr.	Data			Intrări	Ieșiri	Sold	Suprafața	Ter-men	Data repri-mirii		
0	1	2	3	4	5	6	7	8	9	10	11	12	13
289	P.V. de pun. posesie	91	13.01.09	COMUNA SUCIU DE SUS	51A		6,20	3252,14	-	-	-	-	-
290	P.V. de pun. posesie	91	13.01.09	COMUNA SUCIU DE SUS	51B		0,50	3251,64	-	-	-	-	-
291	P.V. de pun. posesie	91	13.01.09	COMUNA SUCIU DE SUS	52A		2,80	3248,84	-	-	-	-	-
292	P.V. de pun. posesie	91	13.01.09	COMUNA SUCIU DE SUS	52B		0,40	3248,44	-	-	-	-	-
293	P.V. de pun. posesie	91	13.01.09	COMUNA SUCIU DE SUS	53A		8,00	3240,44	-	-	-	-	-
294	P.V. de pun. posesie	91	13.01.09	COMUNA SUCIU DE SUS	53B		8,10	3232,34	-	-	-	-	-
295	P.V. de pun. posesie	91	13.01.09	COMUNA SUCIU DE SUS	53C		9,90	3222,44	-	-	-	-	-
296	P.V. de pun. posesie	91	13.01.09	COMUNA SUCIU DE SUS	54A		10,90	3211,54	-	-	-	-	-
297	P.V. de pun. posesie	91	13.01.09	COMUNA SUCIU DE SUS	54B		33,10	3178,44	-	-	-	-	-
298	P.V. de pun. posesie	91	13.01.09	COMUNA SUCIU DE SUS	55A		15,70	3162,74	-	-	-	-	-
299	P.V. de pun. posesie	91	13.01.09	COMUNA SUCIU DE SUS	55B		7,20	3155,54	-	-	-	-	-
300	P.V. de pun. posesie	91	13.01.09	COMUNA SUCIU DE SUS	55C		7,40	3148,14	-	-	-	-	-
301	P.V. de pun. posesie	91	13.01.09	COMUNA SUCIU DE SUS	55V		0,10	3148,04	-	-	-	-	-
302	P.V. de pun. posesie	91	13.01.09	COMUNA SUCIU DE SUS	56		13,40	3134,64	-	-	-	-	-
303	P.V. de pun. posesie	91	13.01.09	COMUNA SUCIU DE SUS	57A		7,35	3127,29	-	-	-	-	-
304	P.V. de pun. posesie	91	13.01.09	COMUNA SUCIU DE SUS	57B		3,40	3123,89	-	-	-	-	-
305	P.V. de pun. posesie	91	13.01.09	COMUNA SUCIU DE SUS	57C		0,40	3123,49	-	-	-	-	-

Nr. crt.	Documentul de aprobare			Scopul modificării efectuate, denumirea unității de la care provine terenul sau beneficiarul scoaterii definitive ori temporare din fondul forestier	u.a.	Modificări în suprafața fondului forestier			Ocupări temporare din fondul forestier			Defrișări fără scoatere din fondul forestier	Semnătura șefului ocolului silvic
	Felul documentului	Nr.	Data			Intrări	Ieșiri	Sold	Suprafața	Termen	Data reprimirii		
0	1	2	3	4	5	6	7	8	9	10	11	12	13
306	P.V. de pun. posesie	91	13.01.09	COMUNA SUCIU DE SUS	57D		2,80	3120,69	-	-	-	-	-
307	P.V. de pun. posesie	91	13.01.09	COMUNA SUCIU DE SUS	58A		16,30	3104,39	-	-	-	-	-
308	P.V. de pun. posesie	91	13.01.09	COMUNA SUCIU DE SUS	58B		31,00	3073,39	-	-	-	-	-
309	P.V. de pun. posesie	91	13.01.09	COMUNA SUCIU DE SUS	59		10,90	3062,49	-	-	-	-	-
310	P.V. de pun. posesie	91	13.01.09	COMUNA SUCIU DE SUS	60A		11,70	3050,79	-	-	-	-	-
311	P.V. de pun. posesie	91	13.01.09	COMUNA SUCIU DE SUS	60B		4,20	3046,59	-	-	-	-	-
312	P.V. de pun. posesie	91	13.01.09	COMUNA SUCIU DE SUS	60C		0,20	3046,39	-	-	-	-	-
313	P.V. de pun. posesie	91	13.01.09	COMUNA SUCIU DE SUS	61A		0,70	3045,69	-	-	-	-	-
314	P.V. de pun. posesie	91	13.01.09	COMUNA SUCIU DE SUS	61B		2,90	3042,79	-	-	-	-	-
315	P.V. de pun. posesie	91	13.01.09	COMUNA SUCIU DE SUS	61C		0,90	3041,89	-	-	-	-	-
316	P.V. de pun. posesie	91	13.01.09	COMUNA SUCIU DE SUS	61D		18,10	3023,79	-	-	-	-	-
317	P.V. de pun. posesie	91	13.01.09	COMUNA SUCIU DE SUS	61E		1,20	3022,59	-	-	-	-	-
318	P.V. de pun. posesie	91	13.01.09	COMUNA SUCIU DE SUS	61F		1,00	3021,59	-	-	-	-	-
319	P.V. de pun. posesie	91	13.01.09	COMUNA SUCIU DE SUS	61G		1,10	3020,49	-	-	-	-	-
320	P.V. de pun. posesie	91	13.01.09	COMUNA SUCIU DE SUS	61H		9,80	3010,69	-	-	-	-	-
321	P.V. de pun. posesie	91	13.01.09	COMUNA SUCIU DE SUS	61I		2,50	3008,19	-	-	-	-	-
322	P.V. de pun. posesie	91	13.01.09	COMUNA SUCIU DE SUS	61J		1,00	3007,19	-	-	-	-	-

Nr. crt.	Documentul de aprobare			Scopul modificării efectuate, denumirea unității de la care provine terenul sau beneficiarul scoaterii definitive ori temporare din fondul forestier	u.a.	Modificări în suprafața fondului forestier			Ocupări temporare din fondul forestier			Defrișări fără scoatere din fondul forestier	Semnătura șefului ocolului silvic
	Felul documentului	Nr.	Data			Intrări	Ieșiri	Sold	Suprafața	Ter-men	Data repri-mirii		
0	1	2	3	4	5	6	7	8	9	10	11	12	13
323	P.V. de pun. posesie	91	13.01.09	COMUNA SUCIU DE SUS	61K		2,20	3004,99	-	-	-	-	-
324	P.V. de pun. posesie	91	13.01.09	COMUNA SUCIU DE SUS	61L		2,20	3002,79	-	-	-	-	-
325	P.V. de pun. posesie	91	13.01.09	COMUNA SUCIU DE SUS	61M		0,10	3002,69	-	-	-	-	-
326	P.V. de pun. posesie	91	13.01.09	COMUNA SUCIU DE SUS	62A		5,20	2997,49	-	-	-	-	-
327	P.V. de pun. posesie	91	13.01.09	COMUNA SUCIU DE SUS	62B		1,10	2996,39	-	-	-	-	-
328	P.V. de pun. posesie	91	13.01.09	COMUNA SUCIU DE SUS	63A		21,80	2974,59	-	-	-	-	-
329	P.V. de pun. posesie	91	13.01.09	COMUNA SUCIU DE SUS	63B		0,20	2974,39	-	-	-	-	-
330	P.V. de pun. posesie	91	13.01.09	COMUNA SUCIU DE SUS	63C		3,80	2970,59	-	-	-	-	-
331	P.V. de pun. posesie	91	13.01.09	COMUNA SUCIU DE SUS	63D		0,30	2970,29	-	-	-	-	-
332	P.V. de pun. posesie	91	13.01.09	COMUNA SUCIU DE SUS	63E		0,40	2969,89	-	-	-	-	-
333	P.V. de pun. posesie	91	13.01.09	COMUNA SUCIU DE SUS	64A		3,70	2966,19	-	-	-	-	-
334	P.V. de pun. posesie	91	13.01.09	COMUNA SUCIU DE SUS	64B		17,70	2948,49	-	-	-	-	-
335	P.V. de pun. posesie	91	13.01.09	COMUNA SUCIU DE SUS	65A		11,80	2936,69	-	-	-	-	-
336	P.V. de pun. posesie	91	13.01.09	COMUNA SUCIU DE SUS	65B		0,60	2936,09	-	-	-	-	-
337	P.V. de pun. posesie	91	13.01.09	COMUNA SUCIU DE SUS	65C		3,90	2932,19	-	-	-	-	-
338	P.V. de pun. posesie	91	13.01.09	COMUNA SUCIU DE SUS	65D		5,30	2926,89	-	-	-	-	-
339	P.V. de pun. posesie	91	13.01.09	COMUNA SUCIU DE SUS	65A1		1,60	2925,29	-	-	-	-	-

Nr. crt.	Documentul de aprobare			Scopul modificării efectuate, denumirea unității de la care provine terenul sau beneficiarul scoaterii definitive ori temporare din fondul forestier	u.a.	Modificări în suprafața fondului forestier			Ocupări temporare din fondul forestier			Defrișări fără scoatere din fondul forestier	Semnătura șefului ocolului silvic
	Felul documentului	Nr.	Data			Intrări	Ieșiri	Sold	Suprafața	Termen	Data repriirii		
0	1	2	3	4	5	6	7	8	9	10	11	12	13
340	P.V. de pun. posesie	3015	10.10.08	COMPOSESORAT DAMACUSENI	259A		10,03	2915,26	-	-	-	-	-
341	P.V. de pun. posesie	3014	10.10.08	COMPOSESORAT DAMACUSENI	259A		0,17	2915,09	-	-	-	-	-
342	P.V. de pun. posesie	3031	10.10.08	COMPOSESORAT DAMACUSENI	263A		12,58	2902,51	-	-	-	-	-
343	P.V. de pun. posesie	3014	10.10.08	COMPOSESORAT DAMACUSENI	263A		6,52	2895,99	-	-	-	-	-
344	P.V. de pun. posesie	3015	10.10.08	COMPOSESORAT DAMACUSENI	263B		6,20	2889,79	-	-	-	-	-
345	P.V. de pun. posesie	3015	10.10.08	COMPOSESORAT DAMACUSENI	263V		0,50	2889,29	-	-	-	-	-
346	P.V. de pun. posesie	3015	10.10.08	COMPOSESORAT DAMACUSENI	264A		4,00	2885,29	-	-	-	-	-
347	P.V. de pun. posesie	3015	10.10.08	COMPOSESORAT DAMACUSENI	264B		3,70	2881,59	-	-	-	-	-
348	P.V. de pun. posesie	3015	10.10.08	COMPOSESORAT DAMACUSENI	264C		2,90	2878,69	-	-	-	-	-
349	P.V. de pun. posesie	3015	10.10.08	COMPOSESORAT DAMACUSENI	265		3,90	2874,79	-	-	-	-	-
350	P.V. de pun. posesie	3015	10.10.08	COMPOSESORAT DAMACUSENI	266B		3,30	2871,49	-	-	-	-	-
351	P.V. de pun. posesie	3015	10.10.08	COMPOSESORAT DAMACUSENI	266C		0,01	2871,48	-	-	-	-	-
352	P.V. de pun. posesie	3015	10.10.08	COMPOSESORAT DAMACUSENI	266V		0,20	2871,28	-	-	-	-	-
274	P.V. de pun. posesie	91	13.01.09	COMUNA SUCIU DE SUS	1		4,10	3434,74	-	-	-	-	-
275	P.V. de pun. posesie	91	13.01.09	COMUNA SUCIU DE SUS	2A		25,00	3409,74	-	-	-	-	-
276	P.V. de pun. posesie	91	13.01.09	COMUNA SUCIU DE SUS	2B		1,00	3408,74	-	-	-	-	-
277	P.V. de pun. posesie	91	13.01.09	COMUNA SUCIU DE SUS	3A		28,80	3379,94	-	-	-	-	-

Nr. crt.	Documentul de aprobare			Scopul modificării efectuate, denumirea unității de la care provine terenul sau beneficiarul scoaterii definitive ori temporare din fondul forestier	u.a.	Modificări în suprafața fondului forestier			Ocupări temporare din fondul forestier			Defrișări fără scoatere din fondul forestier	Semnătura șefului ocolului silvic
	Felul documentului	Nr.	Data			Intrări	Ieșiri	Sold	Suprafața	Ter-men	Data repri-mirii		
0	1	2	3	4	5	6	7	8	9	10	11	12	13
278	P.V. de pun. posesie	91	13.01.09	COMUNA SUCIU DE SUS	3B		3,50	3376,44	-	-	-	-	-
279	P.V. de pun. posesie	91	13.01.09	COMUNA SUCIU DE SUS	4		42,10	3334,34	-	-	-	-	-
280	P.V. de pun. posesie	91	13.01.09	COMUNA SUCIU DE SUS	5A		28,30	3306,04	-	-	-	-	-
281	P.V. de pun. posesie	91	13.01.09	COMUNA SUCIU DE SUS	5B		4,20	3301,84	-	-	-	-	-
282	P.V. de pun. posesie	91	13.01.09	COMUNA SUCIU DE SUS	5C		1,20	3300,64	-	-	-	-	-
283	P.V. de pun. posesie	91	13.01.09	COMUNA SUCIU DE SUS	13A		8,10	3292,54	-	-	-	-	-
284	P.V. de pun. posesie	91	13.01.09	COMUNA SUCIU DE SUS	13V		0,10	3292,44	-	-	-	-	-
285	P.V. de pun. posesie	91	13.01.09	COMUNA SUCIU DE SUS	48		3,70	3288,74	-	-	-	-	-
286	P.V. de pun. posesie	91	13.01.09	COMUNA SUCIU DE SUS	49A		7,30	3281,44	-	-	-	-	-
287	P.V. de pun. posesie	91	13.01.09	COMUNA SUCIU DE SUS	49B		5,90	3275,54	-	-	-	-	-
288	P.V. de pun. posesie	91	13.01.09	COMUNA SUCIU DE SUS	50		17,20	3258,34	-	-	-	-	-
289	P.V. de pun. posesie	91	13.01.09	COMUNA SUCIU DE SUS	51A		6,20	3252,14	-	-	-	-	-
290	P.V. de pun. posesie	91	13.01.09	COMUNA SUCIU DE SUS	51B		0,50	3251,64	-	-	-	-	-
291	P.V. de pun. posesie	91	13.01.09	COMUNA SUCIU DE SUS	52A		2,80	3248,84	-	-	-	-	-
292	P.V. de pun. posesie	91	13.01.09	COMUNA SUCIU DE SUS	52B		0,40	3248,44	-	-	-	-	-
293	P.V. de pun. posesie	91	13.01.09	COMUNA SUCIU DE SUS	53A		8,00	3240,44	-	-	-	-	-
294	P.V. de pun. posesie	91	13.01.09	COMUNA SUCIU DE SUS	53B		8,10	3232,34	-	-	-	-	-

Nr. crt.	Documentul de aprobare			Scopul modificării efectuate, denumirea unității de la care provine terenul sau beneficiarul scoaterii definitive ori temporare din fondul forestier	u.a.	Modificări în suprafața fondului forestier			Ocupări temporare din fondul forestier			Defrișări fără scoatere din fondul forestier	Semnătura șefului ocolului silvic
	Felul documentului	Nr.	Data			Intrări	Ieșiri	Sold	Suprafața	Termen	Data repriirii		
0	1	2	3	4	5	6	7	8	9	10	11	12	13
295	P.V. de pun. posesie	91	13.01.09	COMUNA SUCIU DE SUS	53C		9,90	3222,44	-	-	-	-	-
296	P.V. de pun. posesie	91	13.01.09	COMUNA SUCIU DE SUS	54A		10,90	3211,54	-	-	-	-	-
297	P.V. de pun. posesie	91	13.01.09	COMUNA SUCIU DE SUS	54B		33,10	3178,44	-	-	-	-	-
298	P.V. de pun. posesie	91	13.01.09	COMUNA SUCIU DE SUS	55A		15,70	3162,74	-	-	-	-	-
299	P.V. de pun. posesie	91	13.01.09	COMUNA SUCIU DE SUS	55B		7,20	3155,54	-	-	-	-	-
300	P.V. de pun. posesie	91	13.01.09	COMUNA SUCIU DE SUS	55C		7,40	3148,14	-	-	-	-	-
301	P.V. de pun. posesie	91	13.01.09	COMUNA SUCIU DE SUS	55V		0,10	3148,04	-	-	-	-	-
302	P.V. de pun. posesie	91	13.01.09	COMUNA SUCIU DE SUS	56		13,40	3134,64	-	-	-	-	-
303	P.V. de pun. posesie	91	13.01.09	COMUNA SUCIU DE SUS	57A		7,35	3127,29	-	-	-	-	-
304	P.V. de pun. posesie	91	13.01.09	COMUNA SUCIU DE SUS	57B		3,40	3123,89	-	-	-	-	-
305	P.V. de pun. posesie	91	13.01.09	COMUNA SUCIU DE SUS	57C		0,40	3123,49	-	-	-	-	-
306	P.V. de pun. posesie	91	13.01.09	COMUNA SUCIU DE SUS	57D		2,80	3120,69	-	-	-	-	-
307	P.V. de pun. posesie	91	13.01.09	COMUNA SUCIU DE SUS	58A		16,30	3104,39	-	-	-	-	-
308	P.V. de pun. posesie	91	13.01.09	COMUNA SUCIU DE SUS	58B		31,00	3073,39	-	-	-	-	-
309	P.V. de pun. posesie	91	13.01.09	COMUNA SUCIU DE SUS	59		10,90	3062,49	-	-	-	-	-
310	P.V. de pun. posesie	91	13.01.09	COMUNA SUCIU DE SUS	60A		11,70	3050,79	-	-	-	-	-
311	P.V. de pun. posesie	91	13.01.09	COMUNA SUCIU DE SUS	60B		4,20	3046,59	-	-	-	-	-

Nr. crt.	Documentul de aprobare			Scopul modificării efectuate, denumirea unității de la care provine terenul sau beneficiarul scoaterii definitive ori temporare din fondul forestier	u.a.	Modificări în suprafața fondului forestier			Ocupări temporare din fondul forestier			Defrișări fără scoatere din fondul forestier	Semnătura șefului ocolului silvic
	Felul documentului	Nr.	Data			Intrări	Ieșiri	Sold	Suprafața	Ter-men	Data repri-mirii		
0	1	2	3	4	5	6	7	8	9	10	11	12	13
312	P.V. de pun. posesie	91	13.01.09	COMUNA SUCIU DE SUS	60C		0,20	3046,39	-	-	-	-	-
313	P.V. de pun. posesie	91	13.01.09	COMUNA SUCIU DE SUS	61A		0,70	3045,69	-	-	-	-	-
314	P.V. de pun. posesie	91	13.01.09	COMUNA SUCIU DE SUS	61B		2,90	3042,79	-	-	-	-	-
315	P.V. de pun. posesie	91	13.01.09	COMUNA SUCIU DE SUS	61C		0,90	3041,89	-	-	-	-	-
316	P.V. de pun. posesie	91	13.01.09	COMUNA SUCIU DE SUS	61D		18,10	3023,79	-	-	-	-	-
317	P.V. de pun. posesie	91	13.01.09	COMUNA SUCIU DE SUS	61E		1,20	3022,59	-	-	-	-	-
318	P.V. de pun. posesie	91	13.01.09	COMUNA SUCIU DE SUS	61F		1,00	3021,59	-	-	-	-	-
319	P.V. de pun. posesie	91	13.01.09	COMUNA SUCIU DE SUS	61G		1,10	3020,49	-	-	-	-	-
320	P.V. de pun. posesie	91	13.01.09	COMUNA SUCIU DE SUS	61H		9,80	3010,69	-	-	-	-	-
321	P.V. de pun. posesie	91	13.01.09	COMUNA SUCIU DE SUS	61I		2,50	3008,19	-	-	-	-	-
322	P.V. de pun. posesie	91	13.01.09	COMUNA SUCIU DE SUS	61J		1,00	3007,19	-	-	-	-	-
323	P.V. de pun. posesie	91	13.01.09	COMUNA SUCIU DE SUS	61K		2,20	3004,99	-	-	-	-	-
324	P.V. de pun. posesie	91	13.01.09	COMUNA SUCIU DE SUS	61L		2,20	3002,79	-	-	-	-	-
325	P.V. de pun. posesie	91	13.01.09	COMUNA SUCIU DE SUS	61M		0,10	3002,69	-	-	-	-	-
326	P.V. de pun. posesie	91	13.01.09	COMUNA SUCIU DE SUS	62A		5,20	2997,49	-	-	-	-	-
327	P.V. de pun. posesie	91	13.01.09	COMUNA SUCIU DE SUS	62B		1,10	2996,39	-	-	-	-	-
328	P.V. de pun. posesie	91	13.01.09	COMUNA SUCIU DE SUS	63A		21,80	2974,59	-	-	-	-	-



Nr. crt.	Documentul de aprobare			Scopul modificării efectuate, denumirea unității de la care provine terenul sau beneficiarul scoaterii definitive ori temporare din fondul forestier	u.a.	Modificări în suprafața fondului forestier			Ocupări temporare din fondul forestier			Defrișări fără scoatere din fondul forestier	Semnătura șefului ocolului silvic
	Felul documentului	Nr.	Data			Intrări	Ieșiri	Sold	Suprafața	Termen	Data repriirii		
0	1	2	3	4	5	6	7	8	9	10	11	12	13
329	P.V. de pun. posesie	91	13.01.09	COMUNA SUCIU DE SUS	63B		0,20	2974,39	-	-	-	-	-
330	P.V. de pun. posesie	91	13.01.09	COMUNA SUCIU DE SUS	63C		3,80	2970,59	-	-	-	-	-
331	P.V. de pun. posesie	91	13.01.09	COMUNA SUCIU DE SUS	63D		0,30	2970,29	-	-	-	-	-
332	P.V. de pun. posesie	91	13.01.09	COMUNA SUCIU DE SUS	63E		0,40	2969,89	-	-	-	-	-
333	P.V. de pun. posesie	91	13.01.09	COMUNA SUCIU DE SUS	64A		3,70	2966,19	-	-	-	-	-
334	P.V. de pun. posesie	91	13.01.09	COMUNA SUCIU DE SUS	64B		17,70	2948,49	-	-	-	-	-
335	P.V. de pun. posesie	91	13.01.09	COMUNA SUCIU DE SUS	65A		11,80	2936,69	-	-	-	-	-
336	P.V. de pun. posesie	91	13.01.09	COMUNA SUCIU DE SUS	65B		0,60	2936,09	-	-	-	-	-
337	P.V. de pun. posesie	91	13.01.09	COMUNA SUCIU DE SUS	65C		3,90	2932,19	-	-	-	-	-
338	P.V. de pun. posesie	91	13.01.09	COMUNA SUCIU DE SUS	65D		5,30	2926,89	-	-	-	-	-
339	P.V. de pun. posesie	91	13.01.09	COMUNA SUCIU DE SUS	65A1		1,60	2925,29	-	-	-	-	-
340	P.V. de pun. posesie	3015	10.10.08	COMPOSESORAT DAMACUSENI	259A		10,03	2915,26	-	-	-	-	-
341	P.V. de pun. posesie	3014	10.10.08	COMPOSESORAT DAMACUSENI	259A		0,17	2915,09	-	-	-	-	-
342	P.V. de pun. posesie	3031	10.10.08	COMPOSESORAT DAMACUSENI	263A		12,58	2902,51	-	-	-	-	-
343	P.V. de pun. posesie	3014	10.10.08	COMPOSESORAT DAMACUSENI	263A		6,52	2895,99	-	-	-	-	-
344	P.V. de pun. posesie	3015	10.10.08	COMPOSESORAT DAMACUSENI	263B		6,20	2889,79	-	-	-	-	-
345	P.V. de pun. posesie	3015	10.10.08	COMPOSESORAT DAMACUSENI	263V		0,50	2889,29	-	-	-	-	-

Nr. crt.	Documentul de aprobare			Scopul modificării efectuate, denumirea unității de la care provine terenul sau beneficiarul scoaterii definitive ori temporare din fondul forestier	u.a.	Modificări în suprafața fondului forestier			Ocupări temporare din fondul forestier			Defrișări fără scoatere din fondul forestier	Semnătura șefului ocolului silvic
	Felul documentului	Nr.	Data			Intrări	Ieșiri	Sold	Suprafața	Ter-men	Data repri-mirii		
0	1	2	3	4	5	6	7	8	9	10	11	12	13
346	P.V. de pun. posesie	3015	10.10.08	COMPOSESORAT DAMACUSENI	264A		4,00	2885,29	-	-	-	-	-
347	P.V. de pun. posesie	3015	10.10.08	COMPOSESORAT DAMACUSENI	264B		3,70	2881,59	-	-	-	-	-
348	P.V. de pun. posesie	3015	10.10.08	COMPOSESORAT DAMACUSENI	264C		2,90	2878,69	-	-	-	-	-
349	P.V. de pun. posesie	3015	10.10.08	COMPOSESORAT DAMACUSENI	265		3,90	2874,79	-	-	-	-	-
350	P.V. de pun. posesie	3015	10.10.08	COMPOSESORAT DAMACUSENI	266B		3,30	2871,49	-	-	-	-	-
351	P.V. de pun. posesie	3015	10.10.08	COMPOSESORAT DAMACUSENI	266C		0,01	2871,48	-	-	-	-	-
352	P.V. de pun. posesie	3015	10.10.08	COMPOSESORAT DAMACUSENI	266V		0,20	2871,28	-	-	-	-	-
Total Legea 247/2005, persoane juridice							567,56	2875,36	-	-	-	-	-
353	P.V. de pun. posesie	1800	27.07.09	BOZGA MARIA	16A		0,20	2871,08	-	-	-	-	-
354	P.V. de pun. posesie	1800	27.07.09	BOZGA MARIA	16B		0,45	2870,63	-	-	-	-	-
355	P.V. de pun. posesie	1678	12.05.10	BALASA REGHINA	75A		2,50	2868,13	-	-	-	-	-
356	P.V. de pun. posesie	1678	12.05.10	BALASA REGHINA	75B		1,00	2867,13	-	-	-	-	-
357	P.V. de pun. posesie	1643	13.05.11	CHINDRIS IOAN	78		0,93	2866,20	-	-	-	-	-
358	P.V. de pun. posesie	489	04.02.13	FILIP MARIA	106		2,00	2864,20	-	-	-	-	-
359	P.V. de pun. posesie	4311	13.12.11	CHENDES GAVRIL; CHENDES IOAN	106		0,61	2863,59	-	-	-	-	-
360	P.V. de pun. posesie	4311	13.12.11	CHENDES GAVRIL; CHENDES IOAN	106		1,60	2861,99	-	-	-	-	-
361	P.V. de pun. posesie	126	16.01.09	OPRIS GAVRIL; OPRIS TEODOR OVIDIU; BIZO VIOREL; BUTEAN AURICA; BUDE OLIMPIA; OPRIS ARSENIA; OPRIS IOAN	114A		1,56	2860,43	-	-	-	-	-

Nr. crt.	Documentul de aprobare			Scopul modificării efectuate, denumirea unității de la care provine terenul sau beneficiarul scoaterii definitive ori temporare din fondul forestier	u.a.	Modificări în suprafața fondului forestier			Ocupări temporare din fondul forestier			Defrișări fără scoatere din fondul forestier	Semnătura șefului ocolului silvic
	Felul documentului	Nr.	Data			Intrări	Ieșiri	Sold	Suprafața	Termen	Data repriirii		
0	1	2	3	4	5	6	7	8	9	10	11	12	13
362	P.V. de pun. posesie	1670	12.05.10	POP VICTOR	179		2,63	2857,80	-	-	-	-	-
363	P.V. de pun. posesie	4736	07.11.12	BUD VALER	185A		0,65	2857,15	-	-	-	-	-
364	P.V. de pun. posesie	3096	18.09.13	KEREKES IOSIF-ALBERT	221A		1,68	2855,47	-	-	-	-	-
365	P.V. de pun. posesie	3096	18.09.13	KEREKES IOSIF-ALBERT	221A		1,19	2854,28	-	-	-	-	-
366	P.V. de pun. posesie	3096	18.09.13	KEREKES IOSIF-ALBERT	222A		3,33	2850,95	-	-	-	-	-
367	P.V. de pun. posesie	3096	18.09.13	KEREKES IOSIF-ALBERT	223		0,50	2850,45	-	-	-	-	-
368	P.V. de pun. posesie	1090	24.03.16	KEREKES IOSIF-ALBERT; KOVACS IULIANA	224B		5,83	2844,62	-	-	-	-	-
369	P.V. de pun. posesie	4261	15.09.16	KEREKES IOSIF ALBERT	224B		4,14	2840,48	-	-	-	-	-
370	P.V. de pun. posesie	1090	24.03.16	KEREKES IOSIF-ALBERT; KOVACS IULIANA	224F		2,00	2838,48	-	-	-	-	-
371	P.V. de pun. posesie	3264	15.07.16	CICEU OCTAVIAN	229		2,30	2836,18	-	-	-	-	-
372	P.V. de pun. posesie	902	18.03.09	MOLNAR ROZA, PALL ERZSEBET	232A		0,50	2835,68	-	-	-	-	-
373	P.V. de pun. posesie	902	18.03.09	MOLNAR ROZA, PALL ERZSEBET	232B		0,49	2835,20	-	-	-	-	-
374	P.V. de pun. posesie	902	18.03.09	MOLNAR ROZA, PALL ERZSEBET	232C		0,02	2835,18	-	-	-	-	-
375	P.V. de pun. posesie	1910	31.05.10	MOLNAR EVA	238A		0,42	2834,76	-	-	-	-	-
376	P.V. de pun. posesie	108	20.01.10	MANU REGHINA, BUD CALIN, BUD CIPRIAN	243A		0,51	2834,25	-	-	-	-	-
377	P.V. de pun. posesie	898	18.03.09	MAN TEREZIA	243A		1,26	2832,99	-	-	-	-	-
378	P.V. de pun. posesie	108	20.01.10	MANU REGHINA, BUD CALIN, BUD CIPRIAN	243B		0,43	2832,56	-	-	-	-	-

Nr. crt.	Documentul de aprobare			Scopul modificării efectuate, denumirea unității de la care provine terenul sau beneficiarul scoaterii definitive ori temporare din fondul forestier	u.a.	Modificări în suprafața fondului forestier			Ocupări temporare din fondul forestier			Defrișări fără scoatere din fondul forestier	Semnătura șefului ocolului silvic
	Felul documentului	Nr.	Data			Intrări	Ieșiri	Sold	Suprafața	Ter-men	Data repri-mirii		
0	1	2	3	4	5	6	7	8	9	10	11	12	13
379	P.V. de pun. posesie	101	21.01.09	POP TEODORA, POP PAHONIE	243E		0,37	2832,19	-	-	-	-	-
380	P.V. de pun. posesie	628	24.02.10	BUD TEREZIA;BUD ULINA; DUTA MARIA; BUD TEREZIA; LESE CORNELIA; MICHIS AURELIA; PETRUT CORNEL; RUS MARIA; POP HARISTINA	243E		0,29	2831,90	-	-	-	-	-
381	P.V. de pun. posesie	630	24.02.10	BUD TEREZIA;BUD ULINA; DUTA MARIA; BUD TEREZIA; LESE CORNELIA; MICHIS AURELIA; PETRUT CORNEL; RUS MARIA; POP HARISTINA	243E		0,68	2831,22	-	-	-	-	-
382	P.V. de pun. posesie	109	20.01.10	SANTA HARISTINA	243G		0,61	2830,61	-	-	-	-	-
383	P.V. de pun. posesie	628	24.02.10	BUD TEREZIA;BUD ULINA; DUTA MARIA; BUD TEREZIA; LESE CORNELIA; MICHIS AURELIA; PETRUT CORNEL; RUS MARIA; POP HARISTINA	243G		0,07	2830,54	-	-	-	-	-
384	P.V. de pun. posesie	899	18.03.09	MAN TEREZIA	243H		0,93	2829,61	-	-	-	-	-
385	P.V. de pun. posesie	108	20.01.10	MANU REGHINA, BUD CALIN, BUD CIPRIAN	243I		0,32	2829,29	-	-	-	-	-
386	P.V. de pun. posesie	109	20.01.10	SANTA HARISTINA	244		1,39	2827,90	-	-	-	-	-
387	P.V. de pun. posesie	628	24.02.10	BUD TEREZIA;BUD ULINA; DUTA MARIA; BUD TEREZIA; LESE CORNELIA; MICHIS AURELIA; PETRUT CORNEL; RUS MARIA; POP HARISTINA	244		1,74	2826,16	-	-	-	-	-
388	P.V. de pun. posesie	102	21.01.08	POP MARIA	246A		0,63	2825,53	-	-	-	-	-
389	P.V. de pun. posesie	101	21.01.09	POP TEODORA, POP PAHONIE	246A		1,34	2824,19	-	-	-	-	-
390	P.V. de pun. posesie	3917	18.12.08	POP ANA, BUD ANUTA, POP IOAN, POP ANA	246A		5,33	2818,86	-	-	-	-	-

Nr. crt.	Documentul de aprobare			Scopul modificării efectuate, denumirea unității de la care provine terenul sau beneficiarul scoaterii definitive ori temporare din fondul forestier	u.a.	Modificări în suprafața fondului forestier			Ocupări temporare din fondul forestier			Defrișări fără scoatere din fondul forestier	Semnătura șefului ocolului silvic
	Felul documentului	Nr.	Data			Intrări	Ieșiri	Sold	Suprafața	Ter-men	Data repri-mirii		
0	1	2	3	4	5	6	7	8	9	10	11	12	13
391	P.V. de pun. posesie	1487	16.05.11	POP VASILE IONUT	246A		0,96	2817,90	-	-	-	-	-
392	P.V. de pun. posesie	108	20.01.10	MANU REGHINA, BUD CALIN, BUD CIPRIAN	246A		1,05	2816,85	-	-	-	-	-
393	P.V. de pun. posesie	107	20.01.10	MICHIS PETRU	246A		0,31	2816,54	-	-	-	-	-
394	P.V. de pun. posesie	106	20.01.10	POP VASILE IONUT, POP VIOREL	246A		1,66	2814,88	-	-	-	-	-
395	P.V. de pun. posesie	110	20.01.10	MICHIS PETRU	246A		0,13	2814,75	-	-	-	-	-
396	P.V. de pun. posesie	115	20.01.10	MANU REGHINA, BUD CALIN, BUD CIPRIAN	246A		0,21	2814,54	-	-	-	-	-
397	P.V. de pun. posesie	114	20.01.10	POP VASILE IONUT, POP VIOREL	246A		0,29	2814,25	-	-	-	-	-
398	P.V. de pun. posesie	627	24.02.10	PETRUT TANASE	246A		1,96	2812,29	-	-	-	-	-
399	P.V. de pun. posesie	626	24.02.10	POP ANA; POP IOAN; POP ANA; BUD ANUTA	246A		1,24	2811,05	-	-	-	-	-
400	P.V. de pun. posesie	626	24.02.10	POP ANA; POP IOAN; POP ANA; BUD ANUTA	246A		0,70	2810,35	-	-	-	-	-
401	P.V. de pun. posesie	625	24.02.10	BUD HARISTINA	246A		1,50	2808,85	-	-	-	-	-
402	P.V. de pun. posesie	624	24.02.10	MAN ILIE; BOIER MAGDALENA	246A		1,20	2807,65	-	-	-	-	-
403	P.V. de pun. posesie	629	24.02.10	MAN ILIE; BOIER MAGDALENA	246A		0,84	2806,81	-	-	-	-	-
404	P.V. de pun. posesie	104	20.01.10	BUD VASILE	246B		0,29	2806,52	-	-	-	-	-
405	P.V. de pun. posesie	105	20.01.10	POP RUSANDA, MAN ANA, MAN VASILE, BUD MARIA, BUD IANOS, BUD TEREZIA	246B		0,07	2806,45	-	-	-	-	-
406	P.V. de pun. posesie	113	20.01.10	BUD TUDOR	246B		0,13	2806,32	-	-	-	-	-

Nr. crt.	Documentul de aprobare			Scopul modificării efectuate, denumirea unității de la care provine terenul sau beneficiarul scoaterii definitive ori temporare din fondul forestier	u.a.	Modificări în suprafața fondului forestier			Ocupări temporare din fondul forestier			Defrișări fără scoatere din fondul forestier	Semnătura șefului ocolului silvic
	Felul documentului	Nr.	Data			Intrări	Ieșiri	Sold	Suprafața	Ter-men	Data repri-mirii		
0	1	2	3	4	5	6	7	8	9	10	11	12	13
407	P.V. de pun. posesie	630	24.02.10	BUD TEREZIA;BUD ULINA; DUTA MARIA; BUD TEREZIA; LESE CORNELIA; MICHIS AURELIA; PETRUT CORNEL; RUS MARIA; POP HARISTINA	246B		1,71	2804,61	-	-	-	-	-
408	P.V. de pun. posesie	101	21.01.09	POP TEODORA, POP PAHONIE	247A		2,86	2801,75	-	-	-	-	-
409	P.V. de pun. posesie	105	20.01.10	POP RUSANDA, MAN ANA, MAN VASILE, BUD MARIA, BUD IANOS, BUD TEREZIA	247A		0,53	2801,22	-	-	-	-	-
410	P.V. de pun. posesie	101	20.01.10	POP VIOREL	247A		1,10	2800,12	-	-	-	-	-
411	P.V. de pun. posesie	112	20.01.10	BUD DOMNICA, BUD TUDOR	247A		1,40	2798,72	-	-	-	-	-
412	P.V. de pun. posesie	111	20.01.10	POP RUSANDA, MAN ANA, MAN VASILE, BUD MARIA, BUD IANOS, BUD TEREZIA	247A		0,23	2798,49	-	-	-	-	-
413	P.V. de pun. posesie	113	20.01.10	BUD TUDOR	247A		0,52	2797,97	-	-	-	-	-
414	P.V. de pun. posesie	630	24.02.10	BUD TEREZIA;BUD ULINA; DUTA MARIA; BUD TEREZIA; LESE CORNELIA; MICHIS AURELIA; PETRUT CORNEL; RUS MARIA; POP HARISTINA	247A		0,10	2797,87	-	-	-	-	-
415	P.V. de pun. posesie	630	24.02.10	BUD TEREZIA;BUD ULINA; DUTA MARIA; BUD TEREZIA; LESE CORNELIA; MICHIS AURELIA; PETRUT CORNEL; RUS MARIA; POP HARISTINA	247A		1,32	2796,55	-	-	-	-	-
416	P.V. de pun. posesie	101	21.01.09	POP TEODORA, POP PAHONIE	247C		0,40	2796,15	-	-	-	-	-
417	P.V. de pun. posesie	104	20.01.10	BUD VASILE	247D		0,33	2795,82	-	-	-	-	-
418	P.V. de pun. posesie	105	20.01.10	POP RUSANDA, MAN ANA, MAN VASILE, BUD MARIA, BUD IANOS, BUD TEREZIA	247D		0,33	2795,49	-	-	-	-	-

Nr. crt.	Documentul de aprobare			Scopul modificării efectuate, denumirea unității de la care provine terenul sau beneficiarul scoaterii definitive ori temporare din fondul forestier	u.a.	Modificări în suprafața fondului forestier			Ocupări temporare din fondul forestier			Defrișări fără scoatere din fondul forestier	Semnătura șefului ocolului silvic
	Felul documentului	Nr.	Data			Intrări	Ieșiri	Sold	Suprafața	Ter-men	Data reprimirii		
0	1	2	3	4	5	6	7	8	9	10	11	12	13
419	P.V. de pun. posesie	113	20.01.10	BUD TUDOR	247D		0,35	2795,14	-	-	-	-	-
420	P.V. de pun. posesie	630	24.02.10	BUD TEREZIA;BUD ULINA; DUTA MARIA; BUD TEREZIA; LESE CORNELIA; MICHIS AURELIA; PETRUT CORNEL; RUS MARIA; POP HARISTINA	247D		0,39	2794,75	-	-	-	-	-
421	P.V. de pun. posesie	101	20.01.10	POP VIOREL	247E		0,62	2794,13	-	-	-	-	-
422	P.V. de pun. posesie	111	20.01.10	POP RUSANDA, MAN ANA, MAN VASILE, BUD MARIA, BUD IANOS, BUD TEREZIA	247E		0,88	2793,25	-	-	-	-	-
423	P.V. de pun. posesie	113	20.01.10	BUD TUDOR	247V		0,40	2792,85	-	-	-	-	-
424	P.V. de pun. posesie	1904	31.05.10	BUD VASILE	248		1,06	2791,79	-	-	-	-	-
425	P.V. de pun. posesie	3263	15.07.16	PALL SANDOR	250		0,68	2791,11	-	-	-	-	-
426	P.V. de pun. posesie	3265	15.07.16	MIKLOS RAKHEL	250		1,36	2789,75	-	-	-	-	-
427	P.V. de pun. posesie	3264	15.07.16	CICEU OCTAVIAN	251A		1,46	2788,29	-	-	-	-	-
428	P.V. de pun. posesie	103	20.01.10	TOTFALUSI MAGDA	251B		0,78	2787,51	-	-	-	-	-
429	P.V. de pun. posesie	3782	20.11.08	MOLNAR ZOLTAN	254A		0,64	2786,87	-	-	-	-	-
430	P.V. de pun. posesie	102	20.01.10	MOLNAR EVA, BALLA SANDOR	254A		0,20	2786,67	-	-	-	-	-
431	P.V. de pun. posesie	2618	03.09.07	MOLNAR EVA, BALLA SANDOR	254B		0,86	2785,81	-	-	-	-	-
432	P.V. de pun. posesie	2048	21.07.08	TOTFOLOSI AKOS; MIKLOS	256A		1,33	2784,48	-	-	-	-	-
433	P.V. de pun. posesie	2048	21.07.08	TOTFOLOSI AKOS; MIKLOS	256B		0,04	2784,44	-	-	-	-	-
434	P.V. de pun. posesie	2048	21.07.08	TOTFOLOSI AKOS; MIKLOS	257		6,14	2778,30	-	-	-	-	-

Nr. crt.	Documentul de aprobare			Scopul modificării efectuate, denumirea unității de la care provine terenul sau beneficiarul scoaterii definitive ori temporare din fondul forestier	u.a.	Modificări în suprafața fondului forestier			Ocupări temporare din fondul forestier			Defrișări fără scoatere din fondul forestier	Semnătura șefului ocolului silvic
	Felul documentului	Nr.	Data			Intrări	Ieșiri	Sold	Suprafața	Ter-men	Data repri-mirii		
0	1	2	3	4	5	6	7	8	9	10	11	12	13
435	P.V. de pun. posesie	3264	15.07.16	CICEU OCTAVIAN	259B		3,00	2775,30	-	-	-	-	-
436	P.V. de pun. posesie	3261	15.07.16	MOLNAR ANDRAS	260		2,25	2773,05	-	-	-	-	-
437	P.V. de pun. posesie	3262	15.07.16	GHERMAN VASILE	260		1,00	2772,05	-	-	-	-	-
438	P.V. de pun. posesie	3264	15.07.16	CICEU OCTAVIAN	260		1,00	2771,05	-	-	-	-	-
439	P.V. de pun. posesie	1489	16.05.11	SANTA MARIA	261B		0,90	2770,15	-	-	-	-	-
440	P.V. de pun. posesie	1489	16.05.11	SANTA MARIA	261B		0,35	2769,80	-	-	-	-	-
441	P.V. de pun. posesie	1905	31.05.10	SZASZ MAGDALIA, KOHAN ELISABETA,MOLNAR EVA	261B		3,21	2766,59	-	-	-	-	-
442	P.V. de pun. posesie	114	20.01.10	POP VASILE IONUT, POP VIOREL	261B		0,46	2766,13	-	-	-	-	-
443	P.V. de pun. posesie	626	24.02.10	POP ANA; POP IOAN; POP ANA; BUD ANUTA	261B		1,36	2764,77	-	-	-	-	-
444	P.V. de pun. posesie	1090	24.03.16	KEREKES IOSIF-ALBERT; KOVACS IULIANA	261B		2,17	2762,60	-	-	-	-	-
445	P.V. de pun. posesie	106	20.01.10	POP VASILE IONUT, POP VIOREL	262		1,18	2761,42	-	-	-	-	-
446	P.V. de pun. posesie	115	20.01.10	MANU REGHINA, BUD CALIN, BUD CIPRIAN	301		1,35	2760,07	-	-	-	-	-
447	P.V. de pun. posesie	114	20.01.10	POP VASILE IONUT, POP VIOREL	301		1,20	2758,87	-	-	-	-	-
448	P.V. de pun. posesie	102	20.01.10	MOLNAR EVA, BALLA SANDOR	302A		0,30	2758,57	-	-	-	-	-
449	P.V. de pun. posesie	102	20.01.10	MOLNAR EVA, BALLA SANDOR	302B		1,72	2756,85	-	-	-	-	-
Total Legea 247/2005, persoane fizice							114,43	2756,85	-	-	-	-	-
Total Legea 18/1991, persoane fizice							2,10	3722,60	-	-	-	-	-
Total Legea 1/2000, persoane fizice							283,76	3438,84	-	-	-	-	-
Total Legea 247/2005, persoane juridice							567,56	2871,28	-	-	-	-	-
Total Legea 247/2005, persoane fizice							114,43	2756,85	-	-	-	-	-
Total Legea 247/2005							681,99	2756,85	-	-	-	-	-



Nr. crt.	Documentul de aprobare			Scopul modificării efectuate, denumirea unității de la care provine terenul sau beneficiarul scoaterii definitive ori temporare din fondul forestier	u.a.	Modificări în suprafața fondului forestier			Ocupări temporare din fondul forestier			Defrișări fără scoatere din fondul forestier	Semnătura șefului ocolului silvic		
	Felul documentului	Nr.	Data			Intrări	Ieșiri	Sold	Suprafața	Ter-men	Data repri-mirii				
														ha	ha
0	1	2	3	4	5	6	7	8	9	10	11	12	13		
Total legile fondului funciar							967,85	2756,85	-	-	-	-	-		
	Conf a II-a		28.02.2017	Greșeli de determinare a suprafețelor la amenajarea anterioară	12	-	3,94	-	-	-	-	-	-		
					44	-	0,66	-	-	-	-	-	-		
					92	-	0,81	-	-	-	-	-	-		
					115	-	0,34	-	-	-	-	-	-		
					298	0,39	-	-	-	-	-	-	-		
					Total	0,39	5,75	-	-	-	-	-	-		
					Total	-	5,36	2751,49	-	-	-	-	-	-	
	Conf a II-a		28.02.2017	Modificări de limită pe bază de măsurători	2	1,00	-	-	-	-	-	-	-		
					3	-	0,20	-	-	-	-	-	-	-	
					4	-	0,50	-	-	-	-	-	-	-	
					5	-	0,10	-	-	-	-	-	-	-	
					18	0,19	-	-	-	-	-	-	-	-	
					50	-	0,10	-	-	-	-	-	-	-	
					51	-	0,10	-	-	-	-	-	-	-	
					52	0,10	-	-	-	-	-	-	-	-	
					53	-	0,90	-	-	-	-	-	-	-	
					54	-	0,10	-	-	-	-	-	-	-	
					56	-	0,30	-	-	-	-	-	-	-	
					57	-	0,55	-	-	-	-	-	-	-	
					58	-	1,60	-	-	-	-	-	-	-	
					59	-	0,10	-	-	-	-	-	-	-	
					60	-	0,10	-	-	-	-	-	-	-	
					63	0,10	-	-	-	-	-	-	-	-	
					64	-	0,20	-	-	-	-	-	-	-	
					65	-	0,10	-	-	-	-	-	-	-	
					146	-	0,27	-	-	-	-	-	-	-	
					161	0,12	-	-	-	-	-	-	-	-	
					171	-	0,10	-	-	-	-	-	-	-	
					177	-	0,34	-	-	-	-	-	-	-	
					179	-	0,17	-	-	-	-	-	-	-	
					184	0,13	-	-	-	-	-	-	-	-	
					189	0,10	-	-	-	-	-	-	-	-	
					190	0,54	-	-	-	-	-	-	-	-	
					215	0,81	-	-	-	-	-	-	-	-	
					221	0,38	-	-	-	-	-	-	-	-	
					231	0,12	-	-	-	-	-	-	-	-	
					235	-	0,10	-	-	-	-	-	-	-	
					240	0,15	-	-	-	-	-	-	-	-	
					247	0,18	-	-	-	-	-	-	-	-	
					288	1,68	-	-	-	-	-	-	-	-	
					309	0,08	-	-	-	-	-	-	-	-	
						Total	5,68	5,93	-	-	-	-	-	-	-
						Total	-	0,25	2751,24	-	-	-	-	-	-
	Conf a II-a		28.02.2017	Determinarea analitică a suprafețelor	6	-	0,02								
					7		0,01								
					14		0,04								
					15	0,04									
					16	0,03									
					17		0,01								
					18										

Nr. crt.	Documentul de aprobare			Scopul modificării efectuate, denumirea unității de la care provine terenul sau beneficiarul scoaterii definitive ori temporare din fondul forestier	u.a.	Modificări în suprafața fondului forestier			Ocupări temporare din fondul forestier			Defrișări fără scoatere din fondul forestier ha	Semnătura șefului ocolului silvic	
	Felul documentului	Nr.	Data			Intrări ha	Ieșiri ha	Sold ha	Suprafața ha	Ter-men	Data repri-mirii			
0	1	2	3	4	5	6	7	8	9	10	11	12	13	
					19	0,02								
					20		0,01							
					21		0,03							
					22		0,01							
					23	0,04								
					24		0,09							
					25	0,08								
					27		0,03							
					28		0,09							
					32		0,04							
					33	0,03	-							
					34		0,06							
					35		0,03							
					36		0,04							
					37	0,01								
					39		0,04							
					40		0,02							
					41	0,01								
					42	0,01								
					45		0,03							
					47	0,06								
					66	0,02								
					67	0,03								
					68		0,01							
					69		0,04							
					70	0,04								
					71		0,04							
					73		0,05							
					74	0,01								
					75	0,03								
					77	0,02								
					79	0,03								
					80	0,04								
					81		0,02							
					82		0,03							
					83	0,04								
					85	0,02								
					86		0,04							
					87	0,02								
					88		0,05							
					90	0,03								
					91	0,04								
					93		0,07							
					97		0,02							
98		0,05												
99		0,03												
100	0,01													
101	0,03													
102		0,05												
103	0,04													
104	0,03													

Nr. crt.	Documentul de aprobare			Scopul modificării efectuate, denumirea unității de la care provine terenul sau beneficiarul scoaterii definitive ori temporare din fondul forestier	u.a.	Modificări în suprafața fondului forestier			Ocupări temporare din fondul forestier			Defrișări fără scoatere din fondul forestier	Semnătura șefului ocolului silvic	
	Felul documentului	Nr.	Data			Intrări	Ieșiri	Sold	Suprafața	Termen	Data repri-mirii			
														ha
0	1	2	3	4	5	6	7	8	9	10	11	12	13	
					105	0,02								
					106	0,08								
					107		0,03							
					108	0,04								
					109		0,03							
					110		0,03							
					111		0,03							
					112	0,02								
					113		0,08							
					114	0,03								
					116	0,03								
					117	0,02								
					118	0,03								
					119		0,07							
					120	0,05								
					121		0,04							
					122		0,02							
					123		0,04							
					124		0,04							
					125	0,04								
					126	0,01								
					127	0,05								
					128		0,04							
					129		0,01							
					130		0,01							
					131	0,02								
					132		0,04							
					133		0,01							
					134	0,04								
					136	0,02								
					137	0,04								
					138	0,02								
					139	0,02								
					140		0,03							
					142		0,02							
					143	0,02								
					144		0,03							
					145		0,07							
					147		0,01							
					148		0,02							
149	0,01													
150	0,04													
151	0,01													
152	0,04													
153		0,02												
154		0,06												
155	0,04													
156		0,02												
157		0,04												
158		0,01												
159		0,08												

Nr. crt.	Documentul de aprobare			Scopul modificării efectuate, denumirea unității de la care provine terenul sau beneficiarul scoaterii definitive ori temporare din fondul forestier	u.a.	Modificări în suprafața fondului forestier			Ocupări temporare din fondul forestier			Defrișări fără scoatere din fondul forestier ha	Semnătura șefului ocolului silvic
	Felul documentului	Nr.	Data			Intrări	Ieșiri	Sold	Suprafața	Ter-men	Data repri-mirii		
0	1	2	3	4	5	6	7	8	9	10	11	12	13
					160		0,01						
					162		0,02						
					163		0,02						
					164	0,01							
					168		0,01						
					173	0,05							
					174	0,02							
					176	0,03							
					178		0,04						
					180	0,04							
					181		0,05						
					182		0,05						
					183		0,03						
					185		0,01						
					186	0,03							
					188		0,03						
					191	0,02							
					192		0,01						
					193		0,01						
					194		0,02						
					201		0,05						
					202		0,01						
					203	0,04							
					204	0,04							
					205	0,02							
					206	0,08							
					213	0,04							
					216	0,04							
					217		0,04						
					219		0,01						
					220		0,02						
					224		0,04						
					225		0,03						
					226		0,01						
					227		0,01						
					228	0,08							
					232	0,02							
					233		0,04						
					234		0,01						
					236	0,01							
237	0,04												
239		0,04											
241	0,01												
242		0,01											
244		0,08											
245	0,02												
246		0,02											
248	0,05												
249		0,04											
250		0,01											
251		0,02											

Nr. crt.	Documentul de aprobare			Scopul modificării efectuate, denumirea unității de la care provine terenul sau beneficiarul scoaterii definitive ori temporare din fondul forestier	u.a.	Modificări în suprafața fondului forestier			Ocupări temporare din fondul forestier			Defrișări fără scoatere din fondul forestier	Semnătura șefului ocolului silvic	
	Felul documentului	Nr.	Data			Intrări	Ieșiri	Sold	Suprafața	Ter-men	Data repri-mirii			
														ha
0	1	2	3	4	5	6	7	8	9	10	11	12	13	
					252		0,02							
					253	0,04								
					254	0,05								
					255		0,03							
					257		0,02							
					258	0,01								
					260	0,03								
					261		0,06							
					262	0,01								
					264		0,09							
					266		0,01							
					267	0,05								
					268		0,03							
					269		0,04							
					271	0,04								
					272	0,05								
					273		0,01							
					274	0,05								
					275		0,04							
					276		0,01							
					278		0,03							
					278	0,03								
					279		0,04							
					280		0,04							
					283	0,02								
					284		0,04							
					285	0,04								
					286		0,05							
					287		0,02							
					289	0,02								
					291	0,05								
					293		0,02							
					294	0,01								
295		0,02												
296	0,05													
297		0,01												
299	0,01													
301		0,02												
302		0,06												
Total					2,80	3,54								
Total					-	0,74	2750,50	-	-	-		-	-	
Suprafața fondului forestier la 01.01.2017					-	-	2750,50	-	-	-		-	-	

**2.4.3. Situația suprafețelor pe grupe funcționale și categorii de folosință forestieră**

**Tabelul 2.4.3.1.**

Numărul și denumirea unității de producție	Grupa I/II	A. Păduri și terenuri destinate împăduririi și reîmpăduririi			B	C	D	Total U. P.
		A 1	A 2	Total A1+A2				
		h e c t a r e						
V Minghet	I	-	673,76	673,76	-	-	-	-
	II	2.357,00	-	2.357,00	-	-	-	-
Total V		2.357,00	673,76	3.030,76	26,53	9,09	5,52	3.071,90
VI Țibleș	I	342,48	1.425,84	1.768,32	-	-	-	-
	II	2.763,66	-	2.763,66	-	-	-	-
Total VI		3.106,14	1.425,84	4.531,98	60,20	34,52	-	4.626,70
VII Suciuri	I		117,04	117,04	-	-	-	-
	II	2.593,22		2.593,22	-	-	-	-
Total VII		2.593,22	117,04	2.710,26	38,17	-	2,07	2.750,50
O. S.	I	342,48	2.216,64	2.559,12	-	-	-	-
	II	7.713,88	-	7.713,88	-	-	-	-
TOTAL O. S.		8.056,36	2.216,64	10.273,00	124,90	43,61	7,59	10.449,10

**Tabelul 2.4.3.2.**

Numărul și denumirea unității de producție	Grupa I/II	A <sub>1</sub> – Păduri destinate împăduririi sau reîmpăduririi, în care este, și va fi admisă și posibilă, recoltarea masei lemnoase							
		A <sub>1.1</sub>	A <sub>1.2</sub>	A <sub>1.3</sub>	A <sub>1.4</sub>	A <sub>1.5</sub>	A <sub>1.6</sub>	A <sub>1.7</sub>	Total U.P.
		h e c t a r e							
<i>V</i> <i>Minghet</i>	<i>I</i>	-	-	-	-	-	-	-	-
	<i>II</i>	2.338,13	18,87	-	-	-	-	-	2.357,00
<b>Total V</b>		<b>2.338,13</b>	<b>18,87</b>	<b>-</b>	<b>-</b>	<b>-</b>	<b>-</b>	<b>-</b>	<b>-</b>
<i>VI</i> <i>Țibleș</i>	<i>I</i>	333,71	-	2,11	3,08	3,58	-	-	342,48
	<i>II</i>	2.724,11	-	39,55	-	-	-	-	2.763,66
<b>Total VI</b>		<b>3.057,82</b>	<b>-</b>	<b>41,66</b>	<b>3,08</b>	<b>3,58</b>			<b>3.106,14</b>
<i>VII</i> <i>Suciuri</i>	<i>I</i>	-	-	-	-	-	-	-	-
	<i>II</i>	2.591,04	-	1,58	-	0,60	-	-	2.593,22
<b>Total VII</b>		<b>2.591,04</b>	<b>-</b>	<b>1,58</b>	<b>-</b>	<b>0,60</b>	<b>-</b>	<b>-</b>	<b>2.593,22</b>
<b>O. S.</b>	<i>I</i>	333,71	-	2,11	3,08	3,58	-	-	342,48
	<i>II</i>	7.653,28	18,87	41,13	-	0,60	-	-	7.713,88

Numărul și denumirea unității de producție	Grupa I/II	A <sub>1</sub> – Păduri destinate împăduririi sau reîmpăduririi, în care este, și va fi admisă și posibilă, recoltarea masei lemnoase							
		A <sub>1.1</sub>	A <sub>1.2</sub>	A <sub>1.3</sub>	A <sub>1.4</sub>	A <sub>1.5</sub>	A <sub>1.6</sub>	A <sub>1.7</sub>	Total U.P.
		h e c t a r e							
TOTAL O. S.		7.986,99	18,87	43,24	3,08	4,18	-	-	8.056,36

Tabelul 2.4.3.3.

Numărul și denumirea unității de producție	Grupa I/II	A <sub>2</sub> – Păduri și terenuri destinate împăduririi sau reîmpăduririi, în care este interzisă, sau nu este posibilă, recoltarea de masă lemnoasă					
		A <sub>2.1</sub>	A <sub>2.2</sub>	A <sub>2.3</sub>	A <sub>2.4</sub>	A <sub>2.5</sub>	Total U. P.
		h e c t a r e					
<i>V</i> <i>Minghet</i>	<i>I</i>	655,50	18,26	-	-	-	673,76
	<i>II</i>	-	-	-	-	-	-
<i>Total V</i>		655,50	18,26	-	-	-	673,76
<i>VI</i> <i>Țibleș</i>	<i>I</i>	1.417,91	7,93	-	-	-	1.425,84
	<i>II</i>	-	-	-	-	-	-
<i>Total VI</i>		1.417,91	7,93	-	-	-	-
<i>VII</i> <i>Suciuri</i>	<i>I</i>	117,04	-	-	-	-	117,04
	<i>II</i>	-	-	-	-	-	-
<i>Total VII</i>		117,04	-	-	-	-	-
O. S.	<i>I</i>	2.190,45	26,19	-	-	-	2.216,64
	<i>II</i>	-	-	-	-	-	-
TOTAL O. S.		2.190,45	26,19	-	-	-	-

*Situația terenurilor afectate gospodăririi pădurilor*

Tabelul 2.4.3.4.

U. P. (O.S.)	B. Terenuri afectate gospodăririi pădurilor										
	B1 Linii parcele principale (somi- ere)	B2 Linii de vână- toare și terenuri de hrană pentru vânat	B3 Instalații forestiere de transport	B4 Clădiri, curți și depozite perma- nente	B5 Pepi- niere și plantații semin- cere	B6 Culturi de arbuști fructi- feri, de plante medici- nale și melifere	B7 Tere- nuri cultivate pentru nevoile adminis- trației	B8 Terenuri cu fazanerie, păstrăvărie, centre de prelucr. a fructelor de pădure, uscătorii de semințe etc.	B9 Ape care fac parte din fondul forestier	B10 Culoare pentru linii electrice de înlaltă tensiune	Total U.P. ( col. 2+...+11)
	h e c t a r e										
<i>V</i>	-	4,45	13,04	1,59	0,39	-	7,06	-	-	-	26,53
<i>VI</i>	-	14,16	33,53	0,51	0,17	-	10,01	0,02	-	1,80	60,20
<i>VII</i>	-	4,54	31,98	-	-	-	1,65	-	-	-	38,17

O.S.	-	23,15	78,55	2,10	0,56	-	18,72	0,02	-	1,80	124,90
------	---	-------	-------	------	------	---	-------	------	---	------	--------

*Situația terenurilor neproductive și a celor scoase temporar din fondul forestier*

*Tabelul 2.4.3.5.*

U. P. (O. S.)	C. Terenuri neproductive ( sărături, mlaștini, nisipuri, stâncării etc. )	D. Terenuri scoase temporar din fondul forestier		
		<i>D<sub>1</sub> - Transmise, prin acte normative, în folosință temporară</i>	<i>D<sub>2</sub> - Deținute de persoane fizice sau juridice, fără aprobările legale necesare: ocupații și litigii</i>	Total D.
		h e c t a r e		
V	9,09	-	5,52	5,52
VI	34,52	-	-	-
VII	-	-	2,07	2,07
O. S.	43,61	-	7,59	7,59

*Situația suprafețelor pe categorii de folosință forestieră*

*Tabelul 2.4.3.6.*

Nr. crt.	Sim- bol	Categorია de folosință forestieră	Suprafața [ha]		
			Totală	Gr. I	Gr. II
1.	P.	Fond forestier total	10449,10	2559,12	7713,88
1.1.	P.D.	Terenuri acoperite cu pădure	10273,0	2559,12	7713,88
1.2.	P.C.	Terenuri care servesc nevoilor de cultură	0,56	-	-
1.3.	P.S.	Terenuri care servesc nevoilor de producție silvică	23,17	-	-
1.4.	P.A.	Terenuri care servesc nevoilor de administrație forestieră	101,17	-	-
1.5.	P.I.	Terenuri afectate împăduririi	7,26	-	-
1.6.	P.N.	Terenuri neproductive	43,61	-	-
1.7.	P.T.	Terenuri scoase temporar din fondul forestier și neprimite		-	-
1.8.	P.O.	Ocupații și litigii	7,59	-	-

*Situația ocupațiilor și litigiilor*

*Tabelul 2.4.3.7.*

Amenaj. din ...	Speci ficări	U. P.		Total
		V	VII	
2007	nr.	1	4	5



	<i>S (ha)</i>	7,8	3,2	11,0
2017	nr.	1	1	2
	<i>S (ha)</i>	5,52	2,07	7,59

#### 2.4.4. Evidența fondului forestier pe destinații și deținători

Tabelul 2.4.4.1.

FF	DENUMIREA INDICATORILOR		TOTAL	MMP	ALTI DETINATORI
	<b>FONDUL FORESTIER - TOTAL</b>	<b>(P)</b>	<b>10449,10</b>	<b>10449,10</b>	
<b>1</b>	<b>TERENURI ACOPERITE CU PADURE</b>	<b>(PD)</b>	<b>10265,74</b>	<b>10265,74</b>	
101	RASINOASE	(PDR)	2002,46	2002,46	
102	FOIOASE	(PDF)	8263,28	8263,28	
103	RACHITarii (CULTIVATE SI NATURALE)	(PDS)			
<b>2</b>	<b>TERENURI CARE SERVESc NEVOILOR DE CULTURA</b>	<b>(PC)</b>	<b>0,56</b>	<b>0,56</b>	
201	PEPINIERE	(PCP)	0,56	0,56	
202	PLANTAJE	(PCJ)			
203	COLECTII DENDROLOGICE	(PCD)			
<b>3</b>	<b>TERENURI CARE SERVESc NEVOILOR DE PRODUCTIE SILVIC</b>	<b>(PS)</b>	<b>23,17</b>	<b>23,17</b>	
301	ARBUSTI FRUCTIFERI (CULTURI SPECIALIZATE)	(PSZ)			
302	TERENURI PENTRU HRANA VANATULUI	(PSV)	23,15	23,15	
303	APE CURGATOARE	(PSR)			
304	APE STATATOARE	(PSL)			
305	PASTRAVARII	(PSP)	0,02	0,02	
306	FAZANERII	(PSF)			
307	CRESCATORII ANIMALE CU BLANA FINA	(PSB)			
308	CENTRE FRUCTE DE PADURE	(PSD)			
309	PUNCTE ACHIZITIE FRUCTE, CIUPERCI	(PSU)			
310	ATELIERE DE IMPLETITURI	(PSI)			
311	SECTII SI PUNCTE APICOLE	(PSA)			
312	USCATORII SI DEPOZITE DE SEMINTE	(PSS)			
313	CIUPERCARII	(PSC)			
<b>4</b>	<b>TERENURI CARE SERVESc NEVOILOR DE ADM. FORESTIERA</b>	<b>(PA)</b>	<b>101,17</b>	<b>101,17</b>	
401	SPATII DE PRODUCTIE SILVICA SI CAZARE PERS. SILVIC	(PAS)	1,63	1,63	
402	CAI FERATE FORESTIERE	(PAF)			
403	DRUMURI FORESTIERE	(PAD)	78,55	78,55	
404	LINII DE PAZA CONTRA INCENDIILOR	(PAP)			
405	DEPOZITE FORESTIERE	(PAZ)	0,47	0,47	
406	DIGURI	(PAG)			
407	CANALE	(PAC)			
408	ALTE TERENURI	(PAA)	20,52	20,52	
<b>5</b>	<b>TERENURI AFECTATE DE IMPADURIRI</b>	<b>(PI)</b>	<b>7,26</b>	<b>7,26</b>	
501	CLASA DE REGENERARE	(PIR)	7,26	7,26	
502	TERENURI INTRATE CU ACTE LEGALE IN F. FORESTIER	(PIF)			
<b>6</b>	<b>TERENURI NEPRODUCTIVE</b>	<b>(PN)</b>	<b>43,61</b>	<b>43,61</b>	
601	STANCARII, ABRUPTURI	(PNS)	12,51	12,51	
602	BOLOVANISURI, PIETRISURI	(PNP)	31,10	31,10	
603	NISIPURI (ZBURATOARE SI MARINE)	(PNN)			
604	RAPE - RAVENE	(PNR)			

FF	DENUMIREA INDICATORILOR		TOTAL	MMP	ALTI DETINATORI
605	SARATURI CU CRUSTA	(PNC)			
606	MOCIRLE - SMARCURI	(PNM)			
607	GROPI DE IMPRUMUT SI DEPUNERI STERILE	(PNG)			
701	FASIE FRONTIERA	(PF)			
801	TERENURI OCUPATE TEMPORAR DIN F. FORESTIER SI NEREP	(PT)	7,59	7,59	

#### 2.4.5. Suprafața fondului forestier pe categorii de folosință și specii

Tabelul 2.4.5.1.

NR. CRT.	DENUMIREA INDICATORILOR		TOTAL	MMP	ALTI
1	FONDUL FORESTIER TOTAL	(RIND 2+33)	10449,10	10449,10	
2	SUPRAFATA PADURILOR TOTAL	(RIND 3+10)	10265,74	10265,74	
3	RASINOASE		2002,46	2002,46	
4	MOLID		1598,94	1598,94	
5	- DIN CARE : IN AFARA AREALULUI		187,01	187,01	
6	BRAD		331,13	331,13	
7	DUGLAS		22,17	22,17	
8	LARICE		12,11	12,11	
9	PINI		29,63	29,63	
10	FOIOASE	(RIND 11+ 12+15+21)	8263,28	8263,28	
11	FAG		7719,85	7719,85	
12	STEJARI		50,53	50,53	
13	- PEDUNCULAT		2,35	2,35	
14	- GORUN		48,18	48,18	
15	DIVERSE SPECII TARI		416,33	416,33	
16	- SALCAM		1,78	1,78	
17	- PALTIN		231,91	231,91	
18	- FRASIN		9,46	9,46	
19	- CIRES				
20	- NUC				
21	DIVERSE SPECII MOI		76,57	76,57	
22	- TEI				
23	- PLOPI		0,24	0,24	
24	- DIN CARE : PLOPI EURAMERICANI				
25	- SALCII		66,31	66,31	
26	- DIN CARE IN LUNCA SI DELTA DUNARII				
33	ALTE TERENURI TOTAL		183,36	183,36	
34	TERENURI CARE SERVESC NEVOILOR DE CULTURA SILVICA		0,56	0,56	
35	TERENURI CARE SERVESC NEVOILOR DE PRODUCTIE SILVICA		23,17	23,17	
36	TERENURI CARE SERVESC NEVOILOR DE ADMINISTRATIE FORESTIERA		101,17	101,17	

NR. CRT.	DENUMIREA INDICATORILOR	TOTAL	MMP	ALTI
37	TERENURI AFECTATE DE IMPADURIRI	7,26	7,26	
38	- DIN CARE : IN CLASA DE REGENERARE	7,26	7,26	
39	TERENURI NEPRODUCTIVE	43,61	43,61	
40	FASIE FRONTIERA			
41	TERENURI OCUPATE TEMPORAR DIN FONDUL FORESTIER	7,59	7,59	

## 2.5. Enclave

### 2.5.1. Evidența enclavelor

Tabelul 2.5.1.1.

Amenaj. din ...	Speci ficări	U. P.			Total
		V	VI	VII	
2007	nr.	6	22	74	102
	S (ha)	8,8	65,5	78,1	152,4
2017	nr.	4	17	56	77
	S (ha)	4,98	56,73	69,90	131,61

Modificările înregistrate, în ceea ce privește numărul și suprafața enclavelor, comparativ cu amenajarea precedentă, au rezultat, în cea mai mare parte, ca urmare a aplicării legilor fondului funciar.

Enclavele sunt terenuri particulare – fânețe sau pășuni, ale locuitorilor din comunele din zonă. Prezența enclavelor – aceste „insule” situate în fondul forestier proprietate publică de stat, îngreunează gospodărirea pădurilor, ele constituind focare de numeroase și diverse delictе silvice.

Se consideră că principalul mod de lichidare a enclavelor ar fi schimburile echivalente de terenuri între deținătorii acestora și ocol, procedându-se la compensarea eventualelor preluări ale enclavelor cu suprafețe echivalente (din fondul forestier proprietate publică a statului), aflate la liziera pădurii (în preajma pădurilor proprietate publică/privată a persoanelor juridice sau fizice), sau chiar cu parcele întregi izolate. Acolo unde este posibil, lichidarea enclavelor se poate face și prin cumpărare (compensare bănească).

Având în vedere amenajările făcute în suprafețele enclavelor – casele permanent sau periodic locuite, stănele instalate, amendamentele aplicate de către proprietari pe unele suprafețe etc., se consideră că lichidarea acestora este o problemă care nu se poate realiza decât într-un viitor mai îndepărtat.

## 2.6. Organizarea administrativă

Tabelul 2.6.1.

District	Canton		U.P.	Parcele componente	Supraf [ ha]
	Nr.	Denumire			
<b>I</b> <b>Minghet</b>	1	<i>Minghet</i>	V	29, 30, 37-60, 135, 150D, 154M%,	914,03
	2	<i>Arieș</i>	V	61-96, 151D, 152D, 155D 156D, 157D, 158D, 159D	1134,69
	3	<i>Hudin</i>	V	97-119, 123-125, 128-130, 134, 138, 139, 144, 153D, 154M%,	866,42
	4	<i>Valea Mare</i>	VI	3-47,178,179,180,182D, 183D,184D,185D,186D,,197D	733,04
	5	<i>Guidura</i>	VI	48-74,187D,188D,189D	844,05
	<b>Total district I</b>				<b>4492,23</b>
<b>II</b> <b>Țibleș</b>	6	<i>Căprăriște</i>	VI	75-104,190D,191D,192D.	1041,56
	7	<i>Preluci</i>	VI	105-125,193D,195D	721,35
	8	<i>Țibleș</i>	VI	126-150,194D	751,52
<b>II</b> <b>Țibleș</b>	9	<i>Dosu</i>	VI	151-157,161,163-171,173,174,176,177,181D,196D	535,18
	<b>Total district II</b>				<b>3049,61</b>
<b>III</b> <b>Suciuri</b>	10	<i>Copăcișa</i>	V	8,10-13, 18-27	94,63
			VII	6-12, 14-42, 272-277, 303, 304	636,86
	11	<i>Șerpoaia</i>	VII	43-47, 66-79, 305-313, 320, 321	512,50
	12	<i>Periac</i>	V	136, 137, 140-143, 145-148	20,68
			VII	80-144, 271, 278-280, 282-285	801,59
	13	<i>Dobra</i>	V	1-5,7, 149D	41,45
			VII	145-174, 176-186, 188, 189, 191-194, 201, 206, 286, 287, 289, 291-293, 314-316	307,84
	14	<i>Prihodiște</i>	VII	202-205, 210-214, 216-220, 222, 224-228, 231-239, 241-262, 264, 266-270, 294-299, 301, 302, 317-319	491,71
<b>Total district III</b>					<b>2907,26</b>
<b>Total O.S.</b>					<b>10449,10</b>

**D**atele din tabelul 2.6.1. corespund datei de 01.01.2017 pentru fondul forestier proprietate publică a statului, gospodărit de O.S. Groșii Țibleșului.

În situația prezentată nu sunt incluse eventualele suprafețe de fond forestier proprietate publică sau privată a diverșilor deținători, administrate de O.S., în cadrul aceluiași cantoane și districte, în baza contractelor de administrare încheiate cu proprietarii.

Considerăm că pentru moment, organizarea administrativă prezentată este corespunzătoare.

